



Descripció general

El municipi de Vilanova del Camí està situat a la Conca d'Òdena, al centre de la comarca de l'Anoia, a 300 m. d'altitud. Vilanova va néixer al costat del que va ser Camí Ral, el que unia Barcelona amb Lleida i que anys més tard va unir Catalunya amb Aragó. El seu nucli es va formar prop del límit amb el terme d'Igualada.


L'orografia de la Conca d'Òdena es va formar gràcies al mar interior de l'època de l'eocè. A la Conca hi van anar a parar els materials que arrossegaven els rius que hi conflúien constituint masses de conglomerats i en estrats més profunds s'assentaren margues i sediments calcaris. Arrel de l'evaporació s'anaren dipositant sals i guixos amb restes de fauna marina.

La geografia que envolta el municipi de Vilanova del Camí és abrupte i molt interessant per a conèixer a peu i amb btt. Podem accedir a zones profundament boscoses, poblades majoritàriament pel pi blanc que conviu amb roures i alzines. Cap a sud s'alça la carena de la Serra de Collbàs que tot resseguint-la ens porta al Puig de Can Titó amb una alçada de 533'13 m, al Turó de la Guàrdia de 489 m d'altitud i fins al Castell de Claramunt.



El Parc Fluvial

Durant anys la població de Vilanova del Camí ha viscut d'esquena al riu Anoia. Molts anys enrere aquest recurs natural s'utilitzava per a regar els horts, per a fer funcionar molins fariners, per a banyar-s'hi... Però l'estat de les aigües es va anar degradant amb el temps a conseqüència de l'explotació que cada vegada van fer més intensiva les adobaries i les papereres instal·lades al llarg del seu curs. Uns anys ençà, gràcies als col·lectors i a les depuradores, s'ha anat mitigant la contaminació. Amb el Pla Director del Riu Anoia s'ha projectat descontaminar el riu i restaurar-lo al seu pas pels diversos municipis. De moment s'ha fet realitat la recuperació d'un tram d'un quilòmetre i mig que passa pel municipi de Vilanova del Camí.



Dipòsit d'aigua de Can Titó


Dipòsit d'aigua que abasteix la població de Vilanova del Camí, es troba a Ca l'Aromir, a 455m d'altitud. Cada any, al mes de gener per Sant Hilari, s'organitza la Pujada als Dipòsits, esdeveniment esportiu molt popular.



PR C119

Aquest PR rep el nom de Cinturó de la Conca d'Òdena i té una longitud de 68 km. amb un desnivell acumulat de 2.150m. És un recorregut circular i gaudeix de molt bones panoràmiques. Enllaça un total de 9 municipis: la Pobla de Claramunt, Carme, Montbui, Jorba, Igualada, Rubió, Castellolí, Òdena i Vilanova del Camí.

Nosaltres seguirem un tram d'uns quatre quilòmetres. El començarem a seguir just als peus del dipòsit de Can Titó i ens deixarem a uns metres de l'ermita de Collbàs, el nostre destí. Aquest PR el podem connectar amb el GR-172 que condueix cap a Santa Margarida de Montbui i cap a la Tossa (entrant al PEIN de la Serra de Miralles-Queralt).



Turó de l'Aromir

És el punt més alt del municipi de Vilanova del Camí, amb 528 m. Si fem una aproximació al turó ens adonarem que la vegetació ens tapa les vistes i no ens dona la sensació de ser el punt més elevat.




Coll de la Llentia

El Coll de la Llentia és un punt geològic i paleontològic molt interessant. Val la pena parar-s'hi per fer observació de restes fòssils trobant molt fàcilment grans quantitats de nummulites (organismes unicel·lulars marins que els podem distingir per la seva semblança amb una llentia).

Serra de Collbàs



La serra de Collbàs arriba als 542 m d'alçada. Representa un bon exemple del que s'anomena relleu en costes, és a dir, l'alternança de materials durs i tous que genera una morfologia típica condicionada per l'erosió diferencial dels diversos estrats de roques.




Ermita de Sta. Maria de Collbàs

El Santuari de Collbàs apareix documentat des del 1318 i s'hi venera la Mare de Déu de Collbàs. L'actual edifici fou construït l'any 1793.

Cada dilluns de Pasqua s'hi celebra l'Aplec on s'hi fa una audició de sardanes, es canten caramelles i cada grup es fa la seva costellada.

Des de l'ermita de Santa Maria de Collbàs podem veure una bonica panoràmica del poble de Carme i d'Orpí. Podem accedir-hi a través d'un camí que per darrera l'ermita es bifurca cap a l'esquerra.



Com comportar-nos a la natura

Està prohibit encendre foc, llençar puntes de cigarreta o llumins. No abandoneu cap mena de deixalles o residus fora dels contenidors i papereres. No s'han de malmetre els camps, els camins ni les cases. Si es porta un gos cal mantenir-lo subjectat i controlat.

a peu



Vilanova del Camí

www.vilanovadelcami.net



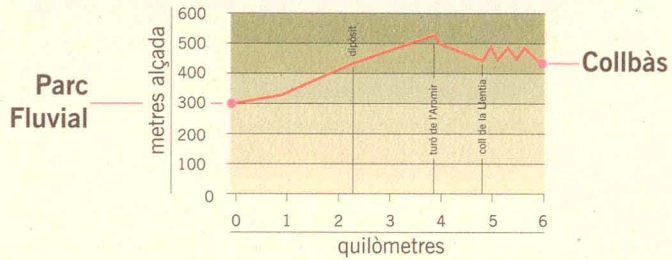
Diputació de Barcelona
xarxa de municipis




itinerari



perfil de la ruta



a peu



ruta per la serra de Collbàs

informació

Ajuntament de Vilanova del Camí
Àrea de Promoció Econòmica
93 805 22 42
peconomica@vilanovadelcami.net

Ajuntament de Carme
93 808 00 51

urgències

Emergències general **112**
Emergència mèdica **061**
Bombers **085**
Mossos d'Esquadra **088**
Policia Local **092**



AJUNTAMENT DE VILANOVA DEL CAMÍ
Àrea de Promoció Econòmica



AJUNTAMENT DE CARME

