

A stylized landscape illustration. At the top, a teal waterfall flows down into a river. The background is a mix of olive green, brown, and dark grey. The river is teal with white dashed lines representing water. There are small green grass tufts along the riverbanks. The title 'Riera de Carme' is written in a white, cursive font with a drop shadow effect.

Riera de Carme



RUTES A PEU
PER L'ANOIA

CONSELL BÀSICS PER A CAMINANTS_

- 1_ Respecteu la propietat privada. No passeu per sobre dels camps de conreu_
- 2_ Respecteu el patrimoni cultural i històric. Cal preservar-lo per a les generacions futures_
- 3_ Si trobeu portes o filats deixeu-los tal com estaven (oberts o tancats)_
- 4_ Abans de sortir, informeu-vos de les condicions meteorològiques i de la possible evolució del temps. Renuncieu a l'activitat si les previsions no són bones_
- 5_ Els canvis meteorològics poden ser molt sobtats. Porteu roba d'abric i impermeable_
- 6_ Planifiqueu l'activitat i la seva durada, consulteu les guies i el mapa del recorregut_
- 7_ Porteu l'equip i el calçat adient per a caminar per la muntanya. Porteu farmaciola_
- 8_ Aneu sempre acompanyats o, en tot cas, comuniqueu a algú l'activitat prevista_
- 9_ Si aneu en grup, mantingueu sempre el contacte amb els altres_
- 10_ Si aneu en silenci podreu contemplar animals i ocells que altrament fugiran del soroll_
- 11_ Porteu aigua dins la motxilla per hidratar-vos sovint i mengeu aliments energètics_
- 12_ Si feu servir un aparell electrònic per a seguir la ruta (GPS, mòbil...) avalueu la durada de la bateria i si podeu, dueu-ne de recanvi_
- 13_ Sigueu educats i cortesos a la muntanya amb els altres caminants i els autòctons_
- 14_ Endueu-vos les deixalles i llenceu-les als llocs indicats_
- 15_ Si no ho veieu clar, reculeu, ja tornareu un altre dia_
- 16_ En cas d'accident, aviseu els serveis d'emergències a través del 112. Mantingueu la serenitat_

TELÈFONS D'UTILITAT_

| | |
|---|---------------------------|
| Emergències | 112 |
| Ajuntament de Carme | 93 808 00 51 |
| Ajuntament d'Orpí | 97 808 01 39 |
| Ajuntament de la Torre de Claramunt | 93 801 03 29 |
| Ajuntament de la Pobla de Claramunt | 93 808 60 75 |
| Ajuntament de Santa Margarida de Montbui | 93 803 47 35 |
| Ajuntament de Santa Maria de Miralles | 93 808 03 01 |
| Mossos d'Esquadra (Comissaria d'Igualada) | 938 75 98 40 / 112 |
| Polícia Local de Santa Margarida de Montbui | 93 805 40 40 / 650 300 40 |
| Bombers (Parc d'Igualada) | 93 803 03 13 |
| Hospital d'Igualada | 93 805 81 25 |

Riera de Carme

L'Espai Natural de la Riera de Carme (també dita de Miralles) ressegueix el curs fluvial que, procedent de Miralles, travessa els termes d'Orpí, Carme i la Torre de Claramunt fins que desemboca al Riu Anoia al seu pas per La Pobla de Claramunt_

La Riera de Carme o de Miralles, que constitueix una vall amb caràcter propi, s'encaixa entre la Serra de Collbàs (544 m) i el Coll de la Llentia (484 m), i entre la Serra d'Orpinell (737 m) i la Serra d'Espoia amb el Riu d'Agost o Gost que recull les aigües de la Serra d'Espoia com a principal afluent, formant una vall d'un ric patrimoni natural i patrimonial molt interessant_

La màgia de la Riera de Carme és que és un dels fenòmens naturals originadors i vertebradors d'aquest territori, ja que, amb independència de la importància de l'aigua per a la vida biològica, històricament se n'ha aprofitat la seva força hidràulica tant per a usos domèstics com, sobretot, productius i industrials_

En aquesta zona d'alt interès natural, dues terceres parts del sòl són forestals, amb predomini de pins roigs i matolls, i presència d'alzines i roures; es tracta per tant d'una vegetació principalment mediterrània septentrional i de matis ibèric continental. Morfològicament, la Riera de Carme constitueix una cubeta d'erosió que la riera ha excavat en els conglomerats i les calcàries eocèniques. Així es formen els coneguts salts i gorgs de la riera d'una bellesa per descobrir a través dels diversos itineraris proposats_

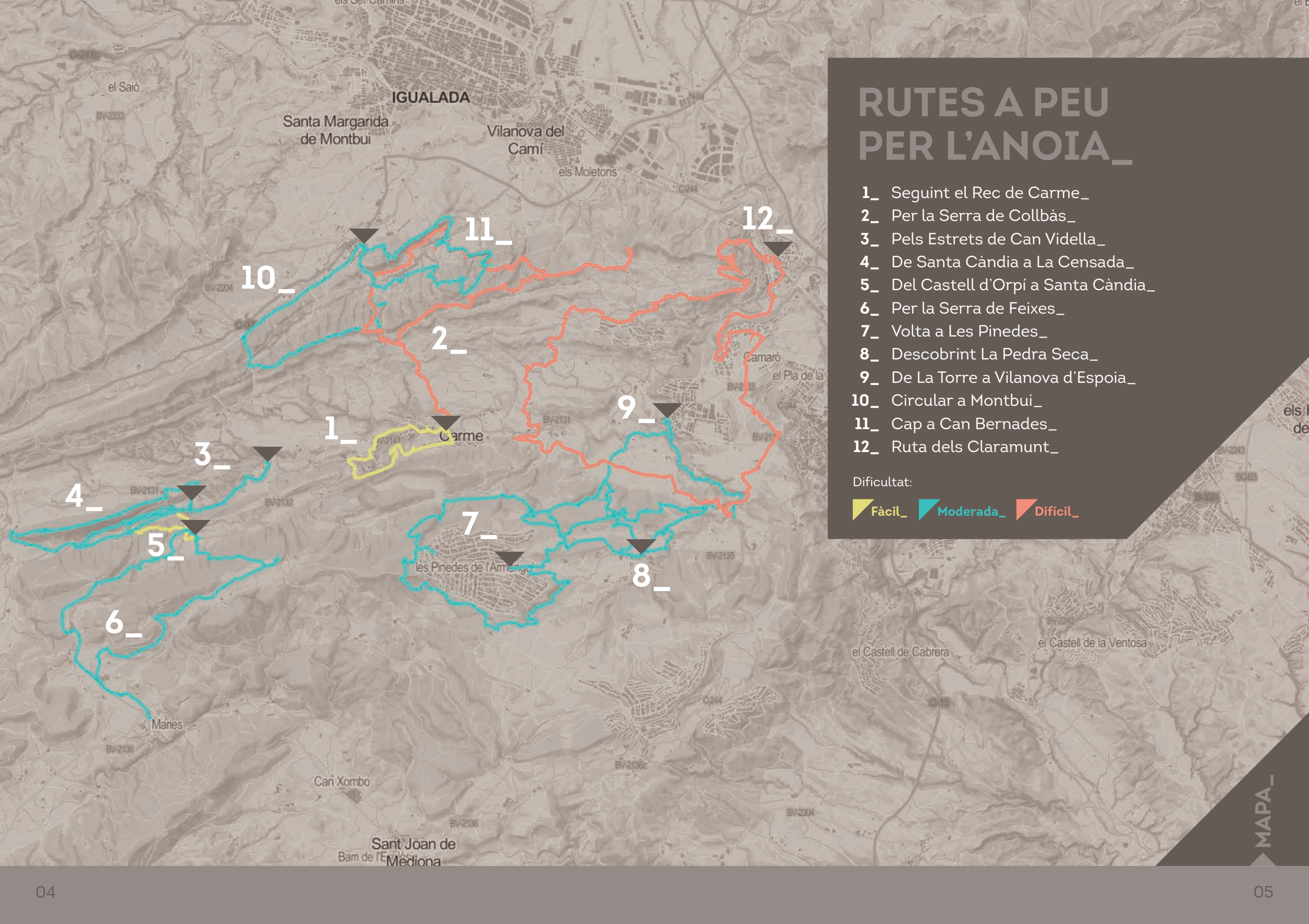
Mitjançant les 12 rutes que us proposem, descobrireu el ric patrimoni natural i cultural de la zona i les seves singularitats. Us recomanem que tasteu la gastronomia de la zona i descanseu en els allotjaments rurals amb encant amb els que compta_

RUTES A PEU PER L'ANOIA_

- 1_ Seguint el Rec de Carne_
- 2_ Per la Serra de Collbàs_
- 3_ Pels Estrets de Can Vidella_
- 4_ De Santa Càndia a La Censada_
- 5_ Del Castell d'Orpí a Santa Càndia_
- 6_ Per la Serra de Feixes_
- 7_ Volta a Les Pinedes_
- 8_ Descobrint La Pedra Seca_
- 9_ De La Torre a Vilanova d'Espoia_
- 10_ Circular a Montbui_
- 11_ Cap a Can Bernades_
- 12_ Ruta dels Claramunt_

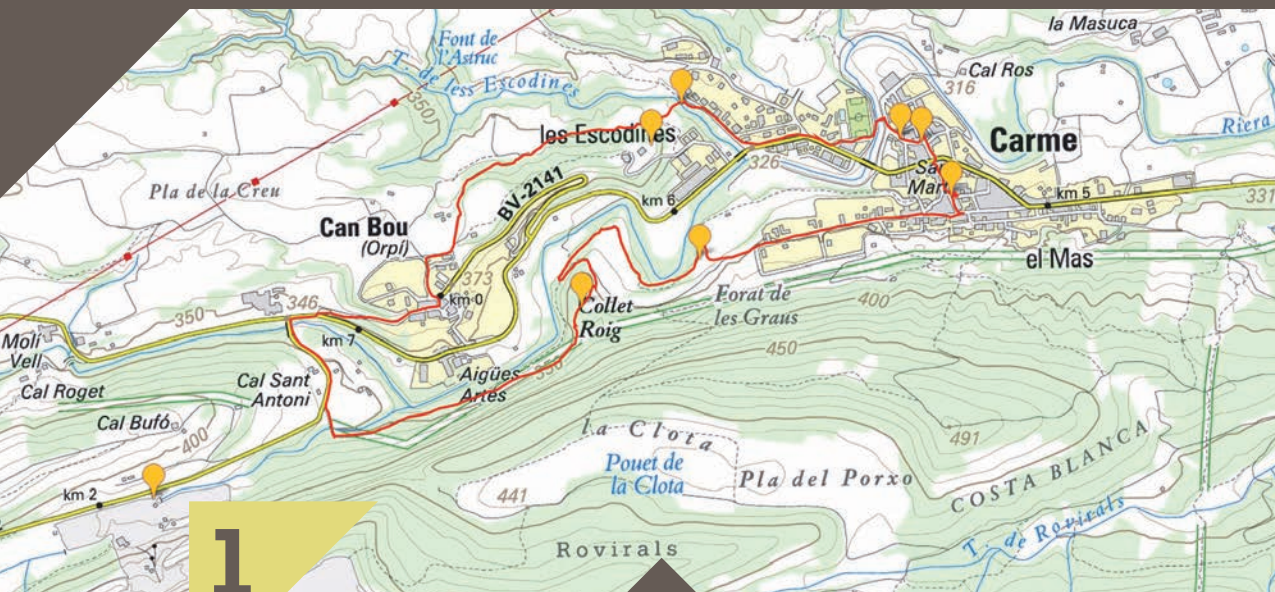
Dificultat:

 Fàcil_  Moderada_  Dificil_






RUTA 1_ SEGUINT EL REC DE CARMÉ_




1

Aquest itinerari fàcil ens farà resseguir el traçat del Rec de Carme des que entra al poble fins a la resclosa on neix. A part de l'atractiu del magnífic rec, la ruta ens farà gaudir d'un bosc molt peculiar del vessant de la riera, d'un mirador que ens mostrarà el paisatge sobre el riu i de l'encant del Collet Roig. Al arribar al nucli de Can Bou trobarem un sender molt agradable per caminar sobre les margues roges per fer la tornada cap a Carme_



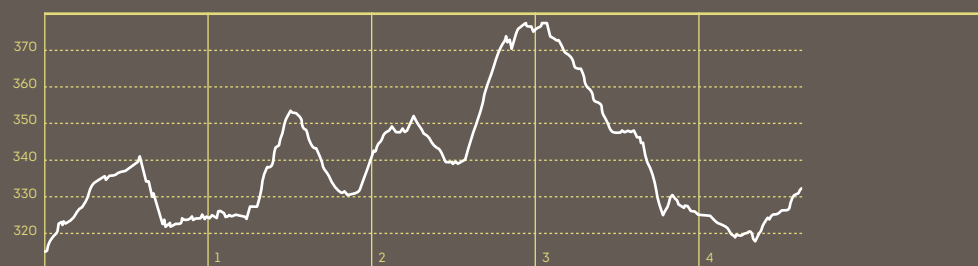
L'ESGLÉSIA DE SANT MARTÍ_ Documentada des de l'any 1122. Al s. XII figura amb el nom de Chazma o Kazma. El primitiu edifici romànic, desaparegut, estava situat als afores del poble. A partir de 1730 i fins el 1748 es va construir el nou temple mentre l'anterior restava abandonat i, a final del s. XVIII, les seves pedres van servir per construir la Masia de Cal Ros. La nova església no es va enllestir fins l'any 1803. De nau única amb capelles laterals i un campanar de torre adossat a la façana, amb el tram més alt de planta octogonal. Damunt la llinda del portal hi ha la data de consagració i un relleu amb l'escena de Sant Martí repartint-se la capa amb un pobre_



EL REC DE CARMÉ_ No es coneix la data de construcció, però un document de l'any 1214 ja esmentava la seva existència. En la formació del poble de Carme, el rec hi juga un paper important, sent l'aigua la base principal de l'activitat econòmica de la zona basada en l'agricultura i en la indústria. Encara podem trobar diversos molins que utilitzaven la força motriu de l'aigua del rec per a fer-los funcionar_



EL BOSC D'OBAGA_ L'orientació est-oest de la Vall de Carme afavoreix un marcat contrast entre el vessant de soler i l'obaga. A l'obaga, la vegetació hi creix frondosa, els arbres assoleixen alçada i la densitat del bosc dificulta la circulació fins a fer-la impossible als fondals, on l'arbitjol tanca completament l'espai sota els esplèndids àlbers, pollancre i salzes que s'alcen prop de la riera. El soler el divisarem a l'altre costat de la vall, sobre les argiles i margues roges i on la vegetació troba més dificultat per créixer i on hi domina el pi_



Tipus de ruta: **Circular**
Punt d'inici i final: **Plaça de l'Església de Carme**
Distància: **4,6 km** Temps: **1 h 35 min**
Punt més alt: **378 m** Desnivell ▲: **105 m**
Punt més baix: **315 m** Desnivell ▼: **105 m**
Dificultat: **FÀCIL_**



RUTA 2_ PER LA SERRA DE COLLBÀS_




2


La llarga excursió ens farà pujar fins al mirador del Santuari de Collbàs des d'on podrem meravellar-nos de la vistes de la vall que la Riera de Carme fabrica obtenint una vista panoràmica de tota la zona. Després de les vistes, podrem resseguir tota la carena ondulada de la serra descobrint els seus tresors a través de les seves pedres fins arribar al Pujol de la Guàrdia, un punt emblemàtic de la zona_



SANTUARI DE COLLBÀS_ Santa Maria de Collbàs, documentada des de l'any 1205, era sufragània de la parròquia de Claramunt. Reformada al s. XVIII, a la llinda hi ha inscrit l'any 1793. Consta d'una nau única amb capçalera poligonal, coberta a dues aigües. La façana compta amb un campanar d'espadanya de dos ulls. Des del costat del santuari es pot gaudir d'una magnífica vista de tota la vall. El dilluns de Pasqua s'hi fa un aplec popular_



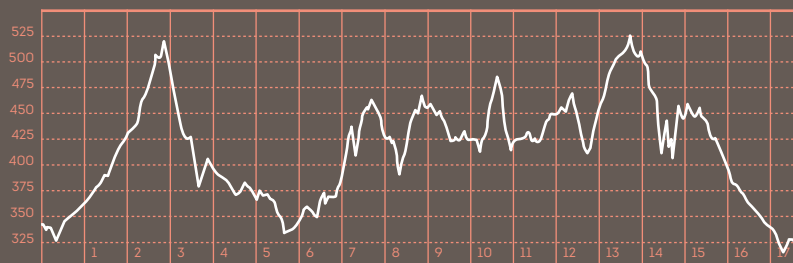
ELS ESGAVELLATS_ Espai d'interès botànic certament singular a la comarca de l'Anoia. Aquest paratge trencat per l'acció d'una falla i per la força del vent i la pluja, ha provocat formacions rocoses amuntegades i de grans blocs envoltats de rica vegetació. Anomenat així perquè en aquesta part la serra està com trencada, com "esgavellada". El seu recorregut és angost i els amants de l'indret el descriuen com un laberint natural on jugar a perdre'ns_



COLL DE LA LLENTIA_ L'indret conegut per aquest nom és degut a l'abundància de nummulitis, grup de fòssils característics de l'eocè marí, que reben aquesta denominació popular per la seva semblança amb el llegum homònim. Es troben en grans quantitats, ben individualitzats dins de terrenys margosos. Eren protozous marins gegants -de mil·límetres fins a 6 cm de diàmetre- del grup dels foraminífers, amb un cos recobert d'una closca calcària_



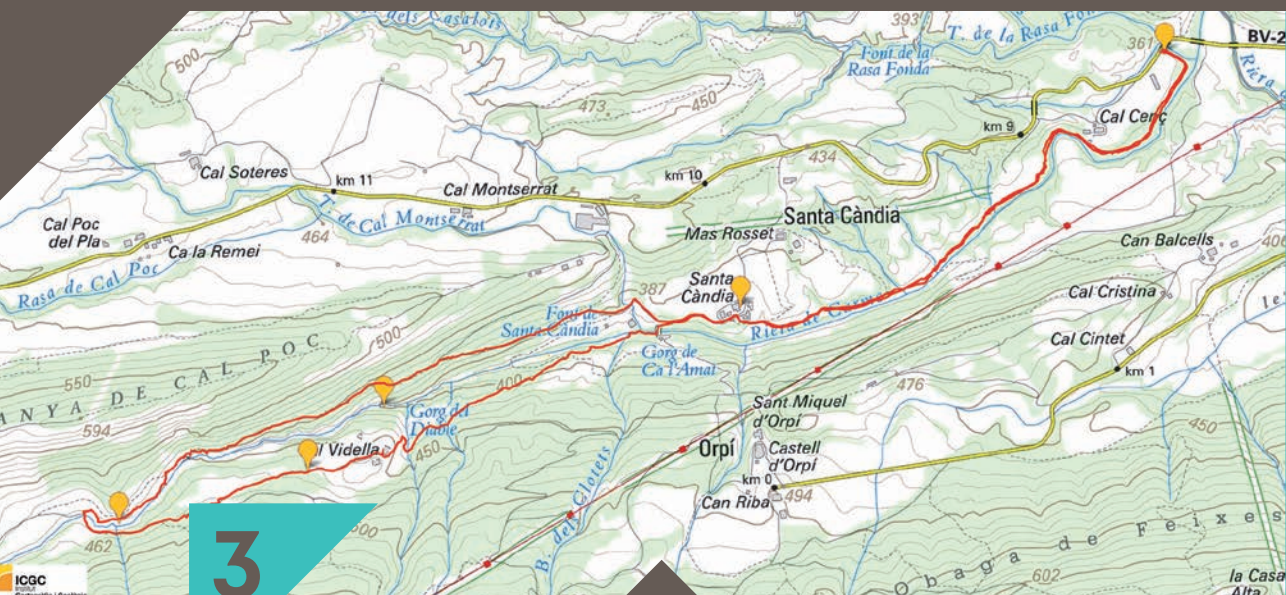
PUJOL DE LA GUÀRDIA_ Té una altitud de 488 metres i se situa just sobre del municipi de Vilanova del Camí. Punt emblemàtic de la zona on acaba la serra, amb unes vistes magnífiques sobre la Conca d'Òdena i on tradicionalment hi oneja una senyera_



Tipus de ruta: **Circular**
Punt d'inici i final: **Plaça de l'Església de Carme**
Distància: **17,3 km** Temps: **7 h 10 min**
Punt més alt: **526 m** Desnivell ▲: **816 m**
Punt més baix: **314 m** Desnivell ▼: **816 m**
Dificultat: **DIFÍCIL_**




RUTA 3_ PER L'ESTRET DE CAN VIDELLA_




3

Recorregut ideal per resseguir la Riera de Carme, d'aigües netes i clares, que aflora de l'Aqüífer de Carme-Capellades. Aquest itinerari transcorre per un hàbitat de gran valor natural amb una diversitat d'espècies de fauna i flora que ens acompanyarà durant la ruta. A l'estret, la riera ha excavat un extraordinari conjunt de gorgs en davallar des de la Plana de Miralles sota l'escarpada Serra de Freixes i que ens farà gaudir de petites cascades, pèlags, basses i acanalaments de gran bellesa_



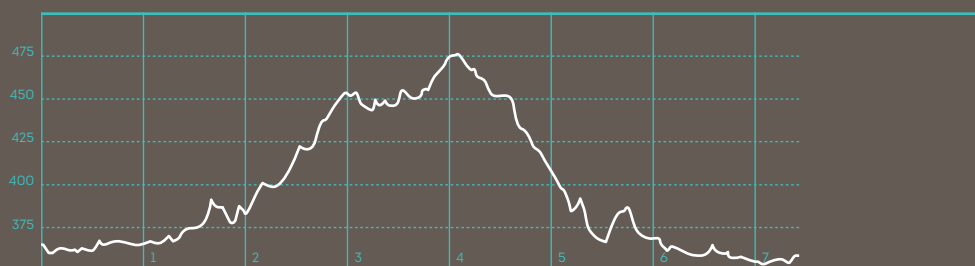
EL BOSC DE RIBERA_ Creix aprofitant les aigües subterrànies de la riera i les que li arriben dels vessants. És un bosc frondós, de fet, pot ser una selva impenetrable, amb les lianes enfilant-se pels arbres o penjant i que taquen el pas al juntar-se amb el creixent d'arbusts. El nombre d'espècies llenyoses no baixa de quaranta i també hi ha espècies herbàcies ben interessants. Aquesta vegetació, tan frondosa, dóna aliment i refugi a nombrosos animals com el porc senglar i la guineu, i d'altres més petits com ratolins, granotes, ocells i d'altres_



AQUÍFER CARME-CAPELLADES_ És una formació hidrològica extensa que constitueix el principal recurs d'aigua potable de qualitat situat en aquesta zona. El conjunt s'alimenta de la pluja de les serres i dels camps que l'envolten. L'aqüífer recarrega els nivells d'aigua després dels episodis de pluges. Aquesta aigua s'acumula en el que s'anomena aqüífer multicapa ja que l'aigua s'acumula en tres formacions geològiques superposades. Les seves principals sortides naturals són la Riera de Carme, la Bassa de Capellades i les Deus de Sant Quintí, a més de diferents mines i pous_



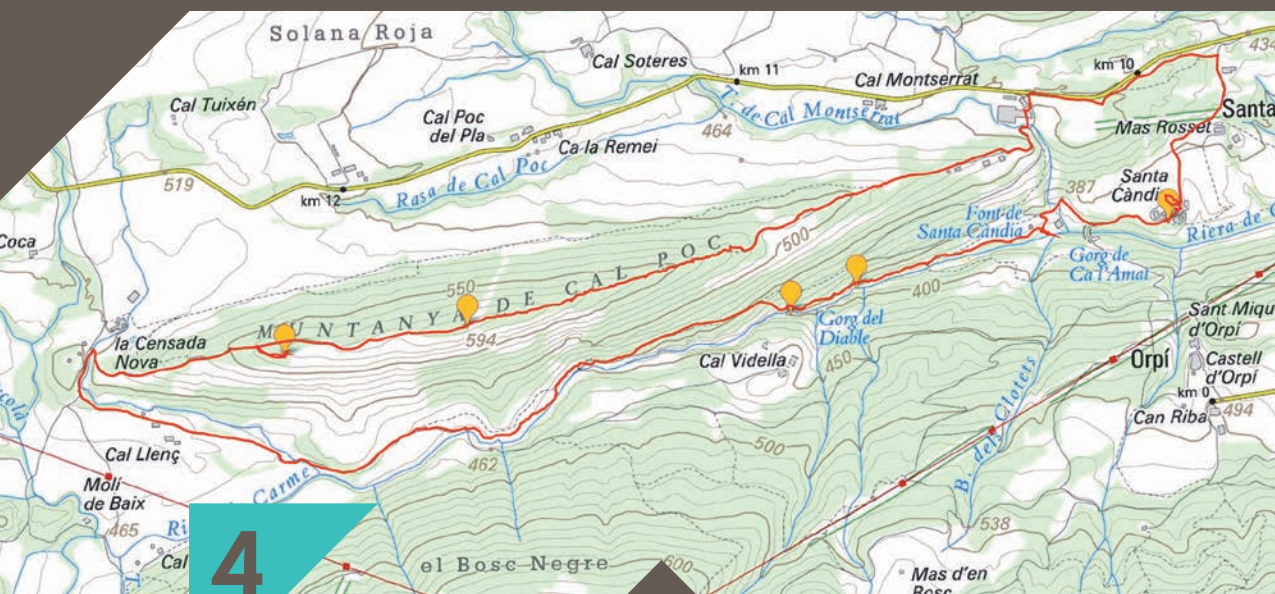
ESTRET DE CAN VIDELLA_ Zona de la Riera de Carme, un cop passat el nucli de Santa Càndia, on podrem gaudir de les formes sinuoses de la roca erosionada amb un munt de petits gorgs, fins creuar la riera. L'estret configura un conjunt de gorgs calcaris de gran bellesa i que amb l'arribada del bon temps és freqüentat amb l'objectiu de banyar-se i disposar d'un espai d'oci_



Tipus de ruta: **Circular**
Punt d'inici i final: **Aparcament Can d'en Pont, Crta. Carme-Orpí km 8,5**
Distància: **7,5 km** Temps: **2 h 35 min**
Punt més alt: **476 m** Desnivell ▲: **166 m**
Punt més baix: **354 m** Desnivell ▼: **166 m**
Dificultat: **MODERADA_**




RUTA 4_ DE SANTA CÀNDIA A LA CENSADA_



4

Un dels itineraris més extraordinaris de la zona que ens permetrà resseguir la Riera de Carme des del nucli de Santa Càndia cap a la Plana de Miralles. En aquest recorregut la riera excava el seu llit en dures roques calcàries formant uns enyorjats espectaculars, alternant salts, ràpids i tolles. En alguns trams cal anar amb precaució per l'abrupte desnivell. Un cop entrem a Miralles descobrirem l'encant de la cova de la censada i les magnífiques vistes que ens ofereix la muntanya de Cal Poc sobre la Vall d'Orpí_



GORGS DE SANTA CÀNDIA_ Sota la Serra de Can Feixes, la riera forma un seguit d'engorjats que baixen fent cascades i ràpids que excaven profunds pèlags en la llosa. La formació d'aquests talls geològics ha estat conseqüència d'un llarg procés erosiu que han acabat creant un extraordinari esglaonat de petites cascades, basses i acanalaments d'aigua que han acabat configurant un conjunt de gran bellesa. En destaquem el Gorg del Diable_

LA COVA DE LA CENSADA_ L'entrada de la cavitat es va produir a la dècada dels anys 1920 durant els treballs d'extracció de pedra per a la construcció de la carretera. És un cas singular d'origen quimioclàssic on el procés de descalcificació produït per les infiltracions provocà una pèrdua de volum suficient per desencadenar el procés d'ensorrament. Tot el conjunt d'uns 350 m. té una pendent d'uns 25° i un desnivell total de -35m_

LA FAUNA DE LA RIERA_ La Riera de Carme porta aigua tot l'any, la qual cosa possibilita la presència de comunitats de peixos i amfibis autòctons. En les diferents basses hi podem trobar peixos com el barb de cua-roig, la bagra i la carpa. Entre els amfibis en destaquem el gripau comú i el corredor, la granota verda, la salamandra i la serp d'aigua_

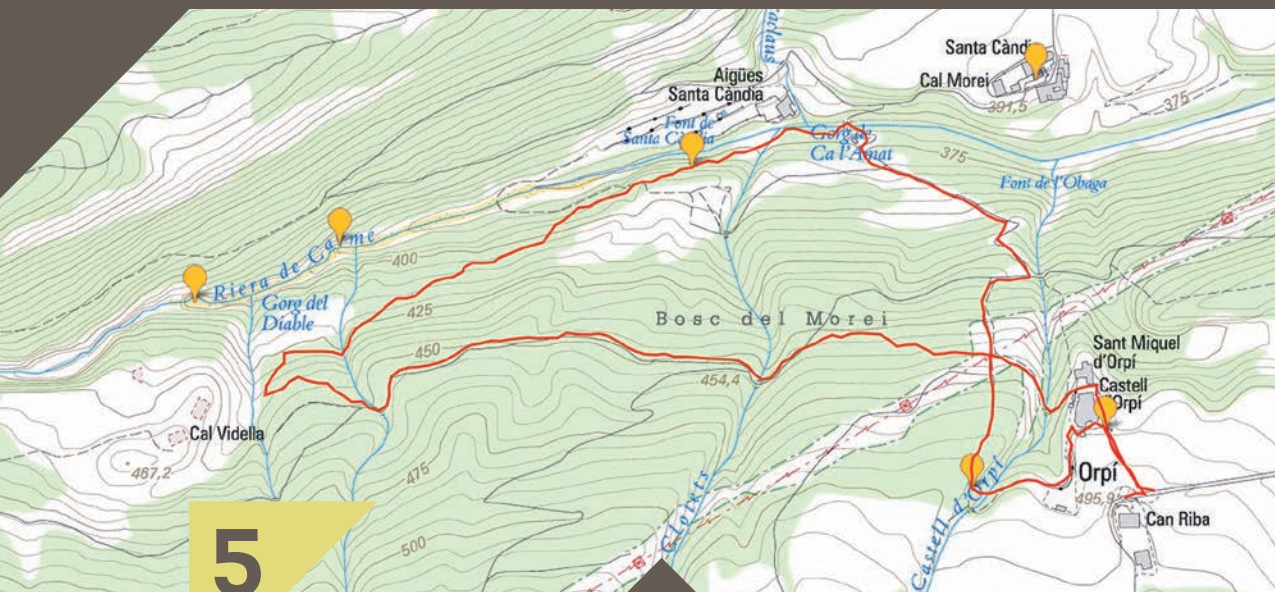
SANTA CÀNDIA_ La població esdevé pràcticament inexistent actualment, però anteriorment havia constituït el centre administratiu d'Orpí, acollint un percentatge important de població i on s'hi situaven entre altres l'Ajuntament i l'Església. Al poble s'hi celebra l'Aplec de les Bresques, l'últim diumenge d'abril, ja que tradicionalment havia estat el primer mercat de mel de la comarca_



Tipus de ruta: **Circular**
Punt d'inici i final: **Santa Càndia (Orpí)**
Distància: **7,2 km** Temps: **3 h 30 min**
Punt més alt: **598 m** Desnivell ▲: **249 m**
Punt més baix: **373 m** Desnivell ▼: **249 m**
Dificultat: **MODERADA_**



RUTA 5_ DEL CASTELL D'ORPÍ A SANTA CÀNDIA_



5


Aquesta ruta curta ens farà conèixer el canviant paisatge de l'espai natural de la Riera de Carme. Des de les alçades del Castell d'Orpí observarem tota la vall i el bosc de solana i durant el descens cap a la riera ens endinsarem en el bosc d'obaga i de ribera. Uns contrastos dignes de gaudir amb tota la família_



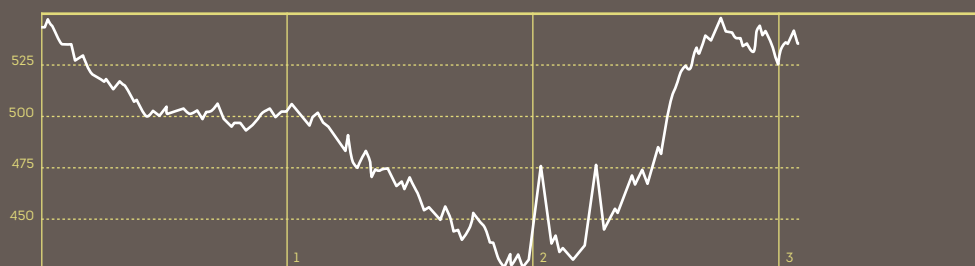
CASTELL D'ORPÍ_ Documentat des del segle X, és esmentat com a castell termenal entre els bisbats de Vic i Barcelona. Conegut com a «Castro Auripini», tenia la funció de protegir els comtats d'Osona i Barcelona de les ràtzies musulmanes. Al segle XII va entrar dins l'òrbita dels senyors de Claramunt i, a principis del XIV, dels Cardona. La torre és especialment impressionant. Actualment dins del castell hi trobem un negoci de restauració i d'allotjament rural_



ESGLÉSIA DE SANTA CÀNDIA_ Situada al petit agregat homònim, prop de la Riera de Carme. Documentada des de l'any 1368, algunes excavacions han trobat rastres de sitges del segle X i fonaments d'una església romànica que no es degué arribar a alçar. El temple actual és gòtic, construït entre els segles XIV i XV. Té una nau única, coberta amb volta de creueria. La portada és d'una gran riquesa ornamental, pròpia del gòtic tardà. La imatge de Santa Cànida és una talla policromada en vermell, blau, etc. L'ueix una corona i un collaret, amb la mà dreta agafa un llibre i amb l'esquerra una fulla de palma. Sembla ser representada més com una reina que no pas una santa_



EL PAISATGE_ Des de les altures del Castell d'Orpí i durant tota la ruta podrem descobrir aquest Espai Natural que conforma la Riera de Carme. El paisatge és el del riu encaixat sota l'escarpada Serra de Feixes, de roques calcàries esculpides, cobert de bosc i embolcallat per un plàcid paisatge de camps i vinyes de terra roja fisionats d'arbres. Són interessants, també, els jocs de llum entre les fulles i la presència de fruits blaus o vermells que atrauen la presència d'insectes i ocells_



Tipus de ruta: **Circular**

Punt d'inici i final: **Castell d'Orpí**

Distància: **3 km** Temps: **2 h**

Punt més alt: **548 m** Desnivell ▲: **201 m**

Punt més baix: **426 m** Desnivell ▼: **201 m**

Dificultat: **FÀCIL_**



RUTA 6_

PER LA SERRA DE FEIXES_



6

Ruta amb vistes panoràmiques des de la serra de Feixes des d'on veurem gran part de l'Anoia amb els seus castells de referència. Des de dalt de la Casa Alta es pot contemplar un mar infinit de boscos, camps, vinyes i pobles que donen immensitat al nostre territori. Als Plans de Feixes gaudirem de la combinació de boscos, camps i masos escampats. Resta el record d'una vida en aquests paratges que contrasta ara amb la tristesa de veure els silenciosos masos, buits, enrunats i tan solitaris_



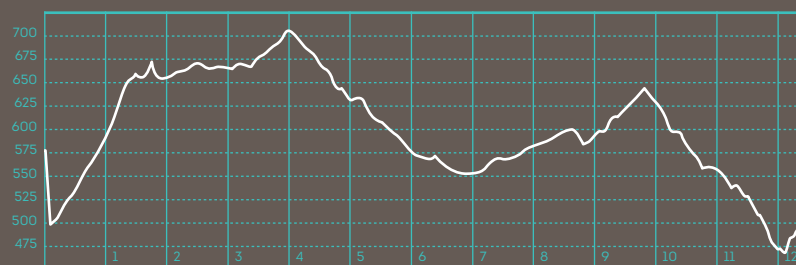
LA CASA ALTA_ La Casa Alta havia estat un mas de referència en la zona de la Serra de Feixes que actualment està en runes. Aquesta antiga fortalesa crida l'atenció, per la seva grandària i pel lloc estratègic on es troba. S'hi arriba per un camí vorejat per uns meravellosos castanyers alts i forts que tenen ja un munt d'anys. La Casa Alta amaga la llegenda sobre una antiga escriptura on hi constava que en un dels cinc corrals de la finca hi havia or enterrat dins d'una pell d'ovella. Aquest casalot ens explica el passat rural d'aquesta zona amb la presència de diverses masies aïllades que ens anirem trobant durant el recorregut_



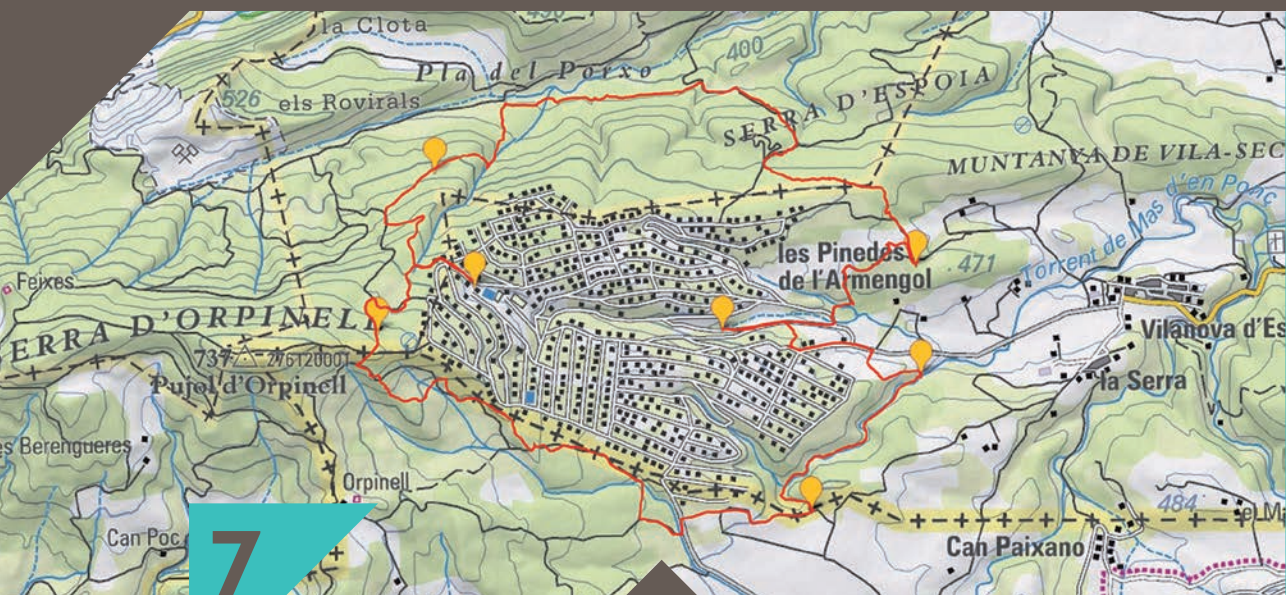
LES FEIXES_ Als anys 70 va canviar el paisatge d'aquestes terres, perquè fins aquells anys tot era vinya. Ara s'hi fa cereal. Als anys 70 es va anar abandonant la vinya i va ser quan la gent va marxar cap a Carme o Igualada o cap a algun altre lloc on poguessin viure amb més comoditats. D'aquest passat ens queden les feixes de pedra seca que podem anar trobant durant tot el recorregut fent terrasses dins del bosc, ja que aquest ha guanyat terreny degut a l'abandonament dels camps_



ROFES_ El veïnat de Rofes és un petit nucli amb algunes cases de pagès que modernament ha esdevingut un conjunt residencial força urbanitzat. Està presidit per l'església de Sant Josep, construïda l'any 1985 en un estil historicista amb elements neoromànics i neogòtics. Segons algunes fonts, les pedres amb que es va construir aquesta església provenen d'una masia del municipi de Conesa, a la Conca de Barberà, dita mas del Joanot_



Tipus de ruta: **Circular**
Punt d'inici i final: **Castell d'Orpi**
Distància: **12,2 km** Temps: **4 h**
Punt més alt: **707 m** Desnivell ▲: **363 m**
Punt més baix: **467 m** Desnivell ▼: **363 m**
Dificultat: **MODERADA_**



CONSULTA EL TRACK
Wikiloc: 16329549



RUTA 7_ VOLTA A LES PINEDES_

Envoltats de bosc durant tota la ruta farem una excursió a llevant del Pujol d'Orpinell, en caiguda cap al nucli de Vilanova d'Espoia. Voltarem el llarg perímetre de les Pinedes de l'Armengol, entre boscos i garrigues, trobant racons de postal en forma de mosaic agrícola o planes de vinya, sempre acompanyats de la pedra: clapers, feixes, marges, barraques..._



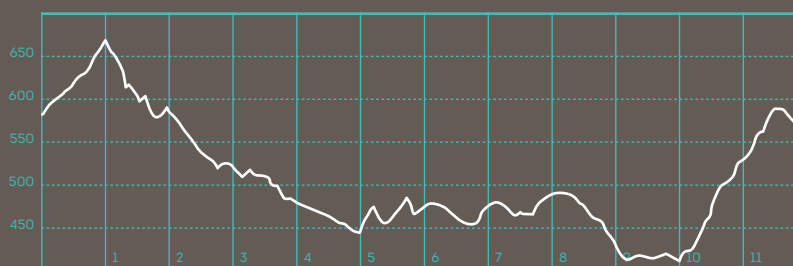
CAN MUNTADES_ Des del Clot del Ruc, des d'on observem planes ocupades per vinyes i el Mas de Can Muntades. Al fons la Serra de la Tardana amb el Turó de l'Avellana (706 m) i al seu costat Montserrat. Els orígens de Can Muntades són actuals (inici del XIX) i estan relacionats amb la família Muntades de Capellades. Actualment hi viuen quatre generacions. Un dels membres destacats de la família va ser l'Abat Muntades, un dels restauradors del Monestir de Montserrat al s. XIX. L'avi de Cal Muntades era un bon barracaire_



LES BARRAQUES DE VINYA_ Durant l'itinerari ens trobarem moltes barraques de vinya associades a la presència de marges de pedra seca per dins el bosc. Marges que afeixaven el terreny per permetre el conreu de la vinya. Anirem descobrint detalls constructius lleugerament diferents de cada barraca en funció de la seva ubicació o localització. N'hi ha de secció rodona, quadrada o indefinida,... Unes es recolzen als marges del terreny i altres són isolades en mig de camps. Unes amb contraforts per reforçar la paret i d'altres amb murets afegits per la protecció del vent. Unes amb el marc superior de la porta format per un arc de pedres, o altres amb una gran pedra plana (llinda). En fi, tot un món de petites variants_



LA MINA_ En aquest terreny pedregós l'aigua s'escola ràpidament i no és fàcil de trobar surgències de terra o deus. Aquesta es va protegir amb la bonica volta de pedra seca. Per entrar es va haver de fer una petita galeria on la frescor convida a seure-hi una estona. A fora, els sanguinyols i els joncs són reflex d'aquesta humitat al sòl_



Tipus de ruta: **Circular**
Punt d'inici i final: **Plaça de l'Univers** (Les Pinedes de l'Armengol)
Distància: **11,8 km** Temps: **4 h 45 min**
Punt més alt: **669 m** Desnivell ▲: **384 m**
Punt més baix: **412 m** Desnivell ▼: **384 m**
Dificultat: **MODERADA_**



RUTA 8_

DESCOBRINT LA PEDRA SECA_



8


Aquesta ruta surt des de Vilanova d'Espoia, un dels nuclis de població més antics del municipi, per veure i gaudir de les diverses i curioses construccions de pedra seca en un magnífic entorn de boscos i planes agrícoles que ens acompanyaran durant tot el recorregut. Sense grans desnivells, al nostre ritme, tot caminant anirem descobrint i prenent consciència de la riquesa del patrimoni i del valor dels seus paisatges_



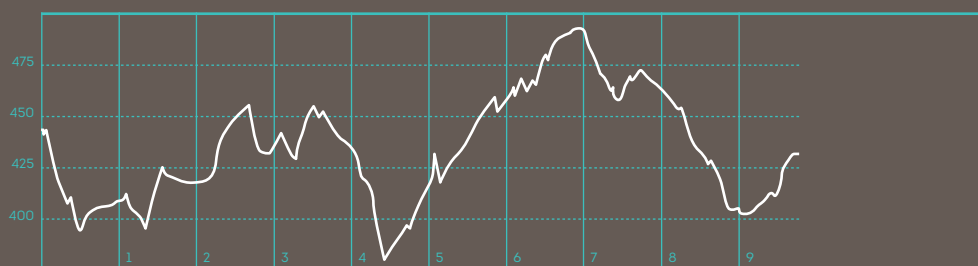
LA PEDRA SECA_ La pedra seca fa referència a una tècnica constructiva d'origen tradicional i popular que es realitza mitjançant l'ús de pedres però sense cap tipus de morter. Les construccions de pedra seca tenen un gran valor històric i són un autèntic referent identitari a molts territoris on predominen. Han configurat al llarg dels segles uns paisatges agrícoles i ramaders de gran valor dominats sobretot per l'olivera, la vinya, l'ametller i els cereals, plenament adaptats als sòls i al clima. Les barraques van proliferar molt ràpidament entre els segles XVIII i XIX transformant el paisatge radicalment_



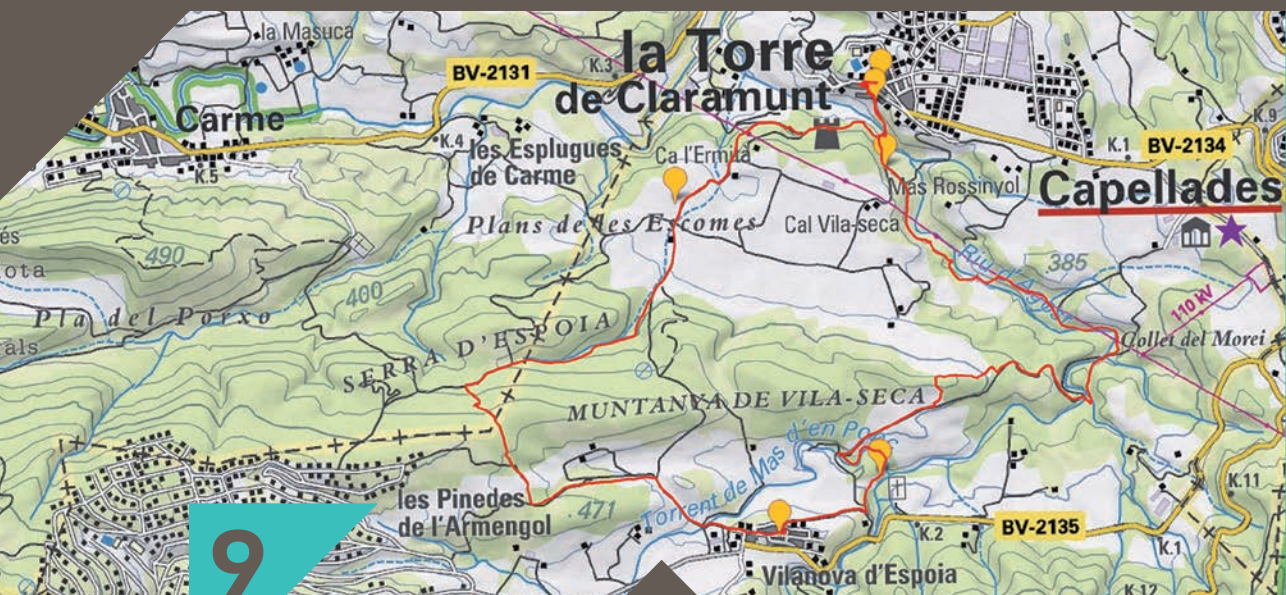
LA VINYA_ En els segles XVIII i XIX, gràcies a la millora de les tècniques de conreu, l'augment de la productivitat i els nous contractes de rabassa morta fets als pagesos, feu que molts decidissin conrear en terres menys aptes i poder proveir la demanda creixent i ben pagada del vi per la producció d'aiguardents. Amb l'arribada de la filloxera, aquest territori va perdre aquests camps de vinya en favor del bosc ja que moltes van ser abandonades. Actualment, la recuperació de nou de la vinya, fa que de nou sigui un referent en tot aquest territori_



EL PAISATGE_ Durant la caminada podreu observar a un dels plans agrícoles més ben conservats, considerat un espai natural d'alt valor paisatgístic i ecològic. Aquest mosaic format per cultius de cereal, olivera i vinya, està esquitxat d'arbres isolats, masies, barraques de vinya i casetes agrícoles. Al fons ens acompanya l'imponent Castell de Claramunt i la magnífica muntanya de Montserrat. Vaja, podreu tenir fotos de postal_



Tipus de ruta: **Circular**
Punt d'inici i final: **Església de Vilanova d'Espoia**
Distància: **9,5 km** Temps: **4 h 30 min**
Punt més alt: **550 m** Desnivell ▲: **387 m**
Punt més baix: **423 m** Desnivell ▼: **387 m**
Dificultat: **MODERADA_**



CONSULTA EL TRACK
Wikiloc: 16355171




RUTA 9_ DE LA TORRE A VILANOVA D'ESPOIA_

Caminada que uneix La Torre de Claramunt i Vilanova d'Espoia permetent-nos conèixer i gaudir del seu patrimoni natural i cultural. Des de les fondalades fresques del Riu de Gost o d'Agost tot just sortir de la Torre de Claramunt, passarem per vinyes, camins centenaris, boscos de pi i un important pla agrícola. A mig itinerari travessarem el nucli antic de Vilanova d'Espoia, on podrem veure la seva església romànica, i d'altres curiositats_



CASTELL DE LA TORRE_ El Castell de la Torre de Claramunt és un dels pocs de l'Anoia que encara estan habitats. Amb origen al segle XI, l'edifici va ser ampliat en diverses èpoques. Són especialment destacables les façanes sud i est, d'estil renaixentista, erigides a finals del XVI_



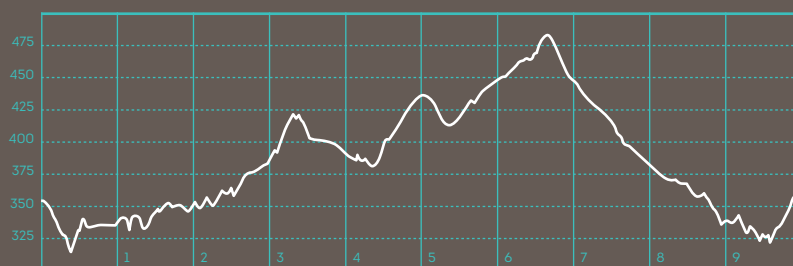
ESGLÉSIA DE SANT SALVADOR_ L'església romànica, la font amb l'ombra de les moreres i els bancs per seure ens donen la benvinguda al nucli de Vilanova d'Espoia. Aquí trobem una barraca ornamental que es coneix com la d'En Tonet, en homenatge a un pagès popular per haver-ne construït arreu de la comarca. La Pedra Dreta, un menhir prehistòric que és l'únic element megalític conegut a l'Anoia_



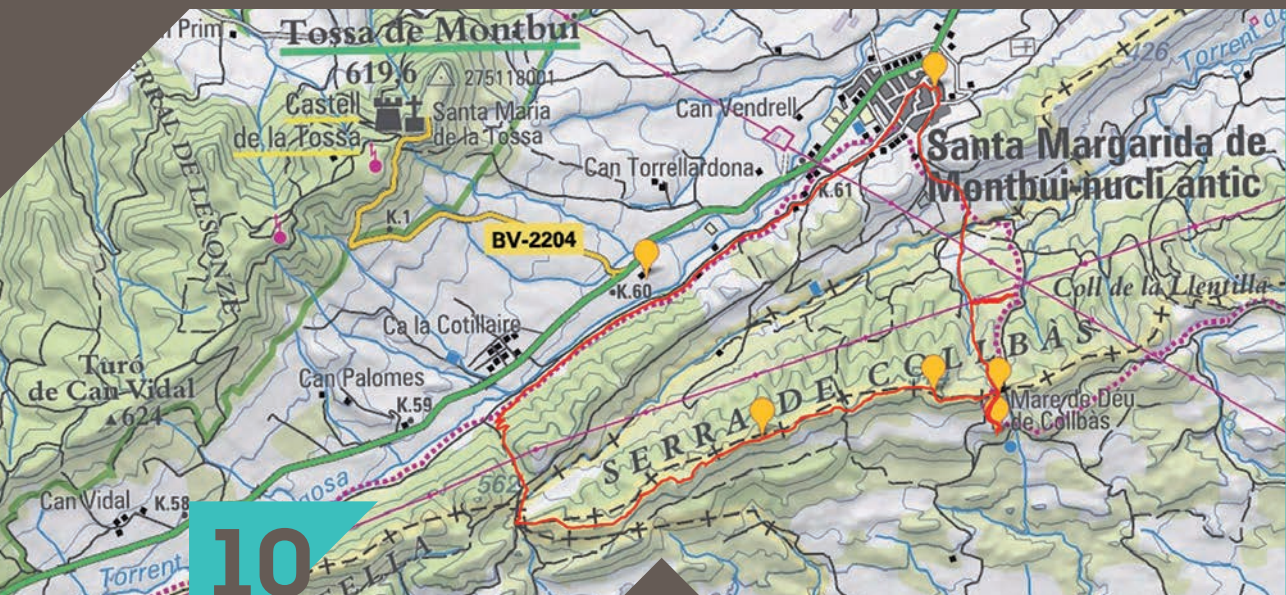
EL RIU DE GOST_ De cabal irregular per estar sotmès a l'estacionalitat de les pluges, té gran importància per enriquir la biodiversitat del territori, oferint unes condicions que permeten viure a plantes, animals i arbres de ribera exclusius d'aquests ambients. Hi trobem aurons blancs, avellaners i arç blanc i, pel que fa als amfibis, la salamandra i la granota verda. Inclòs dins l'Inventari dels Espais de Protecció Especial de la Generalitat de Catalunya_



CAL LLUPIÀ I EL CAMÍ DE SOLANA_ Masia ensorrada que va ser habitada fins a principis del s. XX, es troba en un petit turó a tocar del camí a Vilanova d'Espoia, històricament anomenat Camí de La Solana. Un camí que connectava la Torre de Claramunt amb Vilanova d'Espoia seguint el solell de la vall. El camí té un origen medieval com a camí d'animals de ferradura i carruatges, que va ser substituït per la construcció de la carretera_



Tipus de ruta: **Circular**
Punt d'inici i final: **Església de Vilanova d'Espoia**
Distància: **9,9 km** Temps: **3 h**
Punt més alt: **484 m** Desnivell ▲: **280 m**
Punt més baix: **314 m** Desnivell ▼: **280 m**
Dificultat: **MODERADA_**



CONSULTA EL TRACK
Wikiloc: 16347372



RUTA 10_

CIRCULAR

A MONTBUI_

10

Aquesta ruta circular que parteix des del nucli històric de Santa Margarida de Montbui ens alçarà fins a la Serra de Collbàs per tal de caminar per la seva carena ondulada i descobrir la formació d'aquest territori a través de la seva geografia. Durant la ruta ens trobarem amb diferents senyals de PR i GR que travessen aquesta zona per anar cap al Castell de Claramunt_




NUCLI ANTIC DE MONTBUI_ Rebia el nom de Santa Coloma de Montbui. Els Barons de Montbui van pagar la construcció d'una nova església (1600-1606) i la van dedicar a Santa Margarida. Aquest fet va canviar el nom de la població. El 1895 es va obrir la carretera Igualada-Valls fent que el nucli es desenvolupés al llarg d'aquesta. Els carrers Major, Eixideta i Pedret ens marquen el traçat dels primitius carrers de la població_



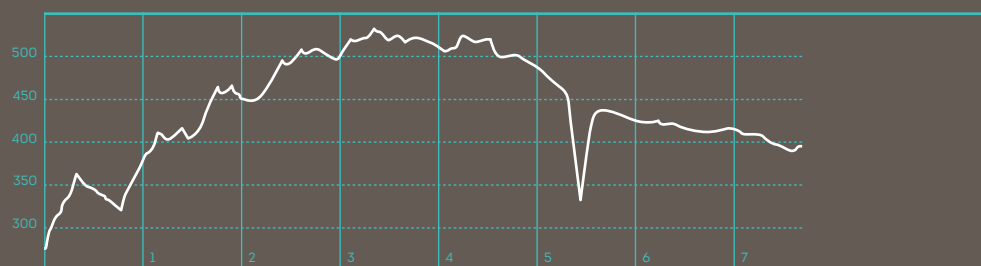
PALAU DELS COMTES DE PLASÈNCIA_ Dominant la plaça Major s'alça el Palau, declarat BCIN, que fou centre de poder polític i econòmic dels comtes de Plasència i barons de Montbui. És un bon exemple de l'evolució de les classes nobiliàries de Catalunya i més concretament, de l'ascens del llinatge Montbui. Animeu-vos a recórrer gairebé 800 anys d'història i descobrir un patrimoni mai vist! Visites guiades el primer diumenge de cada mes a les 12:00h. (tel: 635 922 384)_



SERRA DE COLLBÀS_ Serra situada entre Vilanova del Camí, Carme i Montbui amb una elevació màxima de 542 metres. És una serra poblada de boscos de pins i alzines i de gran interès geològic ja que en les seves pedres i fòssils s'hi amaga la història de la formació d'aquest territori. Gràcies a la seva ondulada carena les panoràmiques sobre la Conca d'Odena i la Riera de Carme són excepcionals_



PR C-119 i GR-172_ Durant aquest itinerari prendrem part de dos grans senders que travessen l'Anoia, el PR de la Volta a la Conca d'uns 68 quilòmetres per fer en etapes i el GR provinent de Bellprat i que ens porta fins al Castell de Claramunt. Dues propostes més per gaudir de la zona_

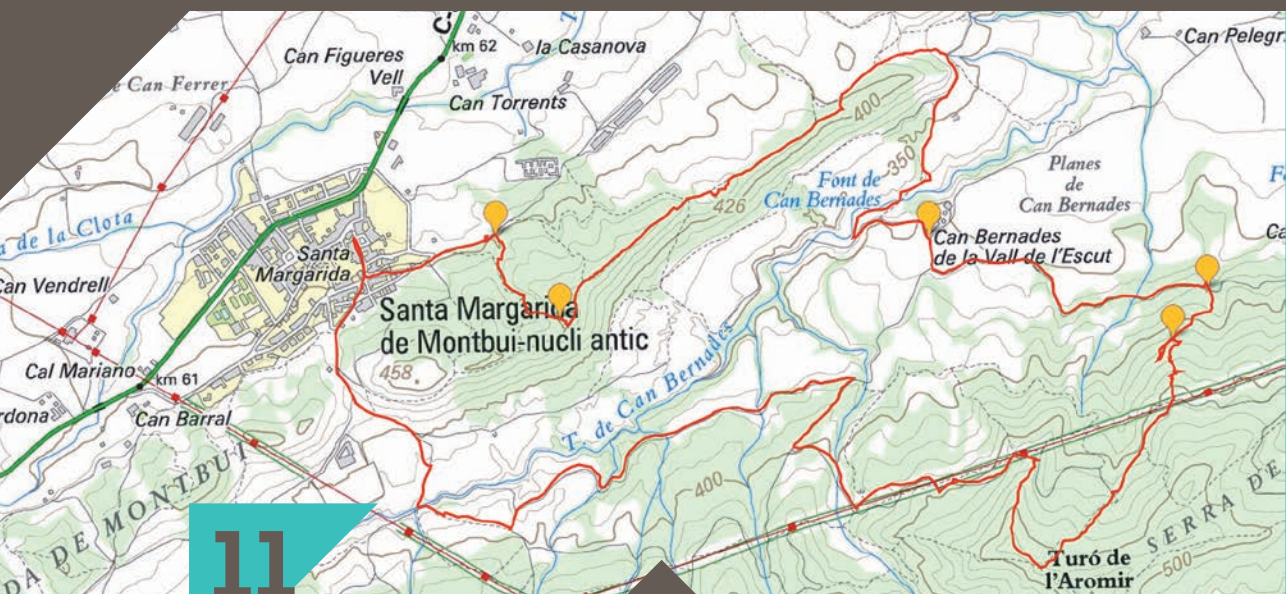


Tipus de ruta: **Circular**
 Punt d'inici i final: **Església de Santa Margarida de Montbui (nucli antic)**
 Distància: **7,5 km** Temps: **2 h 45 min**
 Punt més alt: **532 m** Desnivell ▲: **358 m**
 Punt més baix: **273 m** Desnivell ▼: **358 m**
 Dificultat: **MODERADA_**



RUTA 11_

CAP A CAN BERNADES_




11

Aquesta ruta ens farà gaudir de les ondulades carenes i magnífiques vistes des de les Serres de Montbui, la Guàrdia i Collbàs que conformen un espai únic gràcies al contrast de l'entorn de la Masia de Can Bernades i el seu torrent que amplia la diversitat paisatgística i natural de la caminada que us proposem_



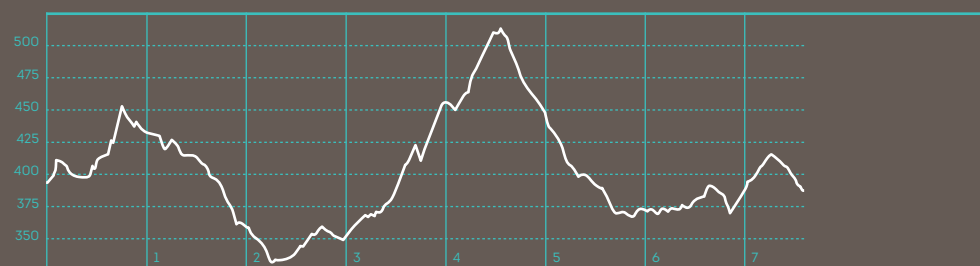
ESGLÉSIA DE SANTA MARGARIDA DE MONTBUI_ Edifici de l'any 1606 que va substituir com a parroquial a Santa Maria de la Tossa, l'any 1614. És d'estil gòtic tardà, d'una sola nau coberta amb volta de creueria, trifori i un cor sobre la porta d'entrada. Al costat de l'altar hi ha la làpida sepulcral dels comtes de Plasència, de la fi del segle XVII, amb l'escut d'armes. El campanar octogonal és del 1732, d'estil barroc, coronat amb balustrada. La porta actual és del 1818_



FORN DE GUIX_ L'activitat extractiva ha estat important en el desenvolupament econòmic de Montbui a partir del s.XVIII. Aquesta activitat es centra en dues matèries primeres imprescindibles per a la construcció i molt abundants en altres temps en aquest terme, el guix i la calç. El forn del camí del cementiri pot ser datat a començaments del segle XX, i possiblement fou un forn de guix reconvertit en forn de ciment. Tot aquest patrimoni, un cop abandonada l'activitat industrial del guix, es troba actualment en desús i en avançat estat de degradació. Amb tot, es tracta d'un tipus de patrimoni industrial important que dona testimoni del que fou una activitat econòmica significativa al terme_



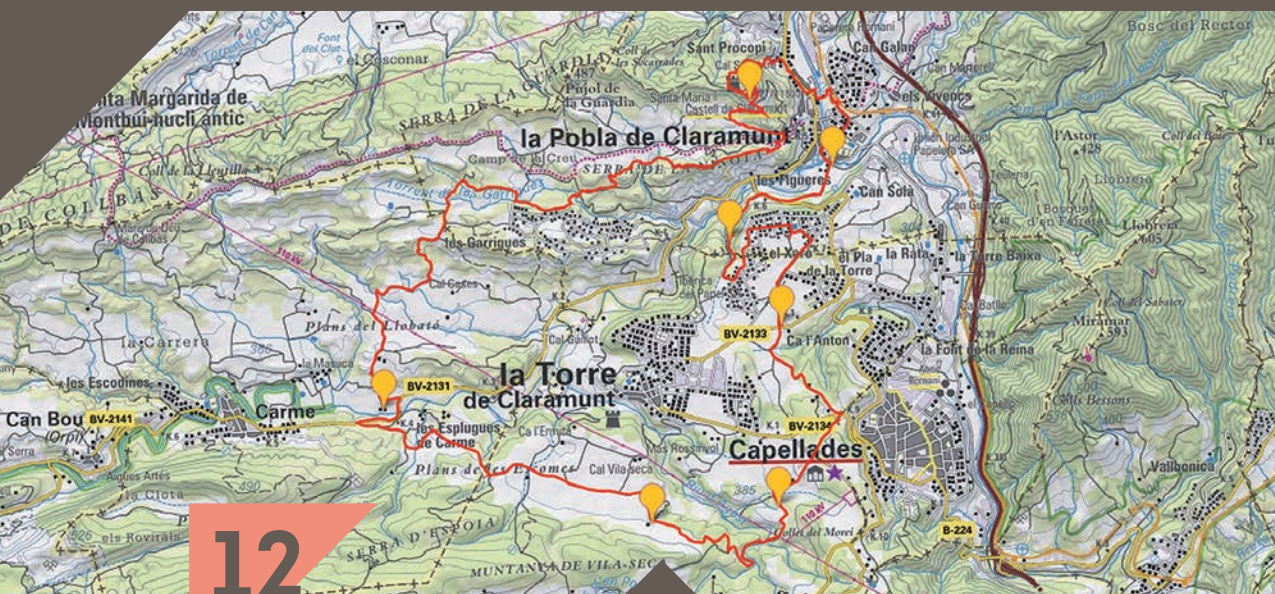
MASIA DE CAN BERNADES_ Una de les masies més antigues del municipi. A prop es van trobar restes d'un jaciment arqueològic, que durant la Guerra Civil Espanyola va servir d'amagatall. El torrent s'escola per la part de darrera de la casa on podem trobar la Font de Can Bernades i els antics safarejos_



Tipus de ruta: **Circular**
Punt d'inici i final: **Plaça Major de Santa Margarida de Montbui (nucli antic)**
Distància: **7,5 km** Temps: **3 h**
Punt més alt: **513 m** Desnivell ▲: **333 m**
Punt més baix: **331 m** Desnivell ▼: **333 m**
Dificultat: **MODERADA_**



RUTA 12_ RUTA DELS CLARAMUNT_




12


Gran ruta per conèixer tot el territori que configurava el senyoriu dels Claramunt resseguint tot el seu llegat històric des de l'imponent Castell de Claramunt fins a la seva posició avançada de la Torre de Claramunt. Els Claramunt va tenir un paper rellevant en la història de la comarca i en el desenvolupament econòmic en un temps on la frontera era ben propera_




CASTELL DE CLARAMUNT_ Castell del segle X, i fortalesa emblemàtica de la Conca d'Òdena. Era el centre de poder dels senyors de Claramunt, que van exercir-ne el domini fins al segle XIII. Del conjunt monumental, són d'especial interès els dos recintes de muralles esglaonats. Al més alt hi ha la torre de l'homenatge i la torre quadrada; al més baix, set bestorres defensives i l'església romànica de Santa Maria_



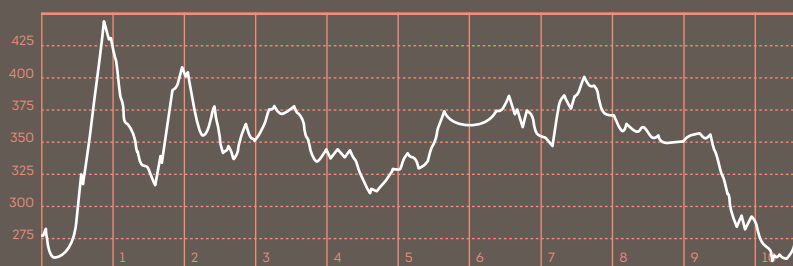
MOLÍ MAJOR_ Construït el 1735, es troba a l'esquerra de la Riera de Carme amb una estructura molt característica dels molins paperers del segle XVIII. L'edifici avui està clarament abandonat conserva encara l'estructura amb algunes construccions adossades amb posterioritat. Si t'agraden els molins paperers, descobreix més rutes a www.caminsdepaper.cat que ens posen a disposició des del Museu Molí Paperer de Capellades_



LES ESPLUGUES_ Petit agregat de cases situat a la dreta de la Riera de Carme. El mas central té un bonic pati amb arcades on es pot veure un portal adovellat de punt rodó d'època antiga. L'origen del nom de Carme té diverses teories. Alguns creuen que podria venir del grec "Xasma" que vol dir abisme i tindria relació amb les Coves de les Esplugues. També són conegudes com Coves del Balç de Roquetes i són un conjunt de petites cavitats conegudes des d'antic i excavades en travertins_



FONTS DE BRIANÇÓ I CAN SOLÀ_ La Font natural de Can Solà es troba al barri de Can Solà i la Font de Briançó al mas homònim. Aquestes fonts són molt concorregudes per la gent que hi va a buscar aigua_



Tipus de ruta: **Circular**
Punt d'inici i final: **Estació de tren de La Pobla de Claramunt**
Distància: **21 km** Temps: **6 h**
Punt més alt: **444 m** Desnivell ▲: **549 m**
Punt més baix: **257 m** Desnivell ▼: **549 m**
Dificultat: **DIFÍCIL_**



LLISTA DE SERVEIS TURÍSTICS DE LA RIERA DE CARME_

ALLOTJAMENTS_

ORPÍ_

| | |
|----------------|--------------|
| Can Morei | 93 100 41 41 |
| Castell d'Orpi | 93 808 00 21 |

CARME_

| | |
|---------------|--------------|
| Casa del Vall | 93 806 83 47 |
|---------------|--------------|

LA TORRE DE CLARAMUNT_

| | |
|-------------------|-------------|
| Can Gramunt | 665 413 432 |
| Torre Nova Resort | 674 422 179 |

LA POBLA DE CLARAMUNT_

| | |
|---------------------|--------------|
| Hotel Robert | 93 808 60 00 |
| Casa de colònies | |
| Castell de la Pobla | 676 094 704 |

LA LLACUNA_

| | |
|--------------------|--------------|
| Cal Grapissó | 628 057 999 |
| Can Conillet | 660 399 153 |
| Masia Ventanell | 629 729 581 |
| Cal Tunet | 682 742 930 |
| Arcs Llacuna | 618 218 440 |
| Cal Morcaire | 616 433 687 |
| Ca l'Americano | 93 897 60 04 |
| Càmping Vilademàge | 93 102 23 50 |
| Cal Meixa | 669 891 694 |
| Cal Pianista | 656 648 719 |
| Cal Riba | 605 568 168 |
| Villa Amalia | 648 045 280 |

SANTA MARGARIDA DE MONTBUI_

| | |
|-----------------------------|-------------|
| Mas Amigó | 630 664 406 |
| Ca l'Alemaný | 607 160 270 |
| Casa de Colònies La Censada | 673 190 920 |

SANTA MARIA DE MIRALLES_

| | |
|---------------------|--------------|
| Can Pau de Mas Vila | 93 771 81 45 |
|---------------------|--------------|

RESTAURACIÓ_

ORPÍ_

| | |
|----------------|--------------|
| Castell d'Orpi | 93 808 00 21 |
|----------------|--------------|

CARME_

| | |
|--------------------------|--------------|
| Restaurant Racó de Carme | 93 808 07 54 |
| Restaurant Marçet | 93 808 01 77 |
| Bar Ca l'Enric | 93 808 00 06 |

LA TORRE DE CLARAMUNT_

| | |
|------------------------------|--------------|
| Restaurant La Ponderosa | 93 801 31 59 |
| Restaurant Las Portuguesas | 93 801 40 67 |
| Restaurant l'Era del Castell | 689 471 944 |
| Braseria Cal Joan | 93 801 29 01 |
| Bar Ca la Sònia | 685 737 652 |

LA POBLA DE CLARAMUNT_

| | |
|-----------------------------|--------------|
| Restaurant Robert | 93 808 60 00 |
| Restaurant Camí del Castell | 93 808 64 25 |
| Restaurant Mas dels Vivencs | 93 808 60 11 |
| Bar El Cau de l'Ais | 93 808 61 28 |

LA LLACUNA_

| | |
|---------------------------|--------------|
| Bar Cal Joan | 93 897 60 08 |
| Bar La Bona Teca | 93 898 60 45 |
| Bar La Pansa | 93 897 62 42 |
| Restaurant Ca la Maria | 93 897 68 76 |
| Restaurant Cal Tiquets | 93 897 61 29 |
| Restaurant Ca l'Americano | 93 897 60 04 |
| Restaurant Fonda Mateu | 93 897 60 28 |

SANTA MARGARIDA DE MONTBUI_

| | |
|----------------------------|--------------|
| Restaurant La Tossa | 646 728 984 |
| Restaurant el Robin | 93 803 58 54 |
| Braseria Cal Magdaleno | 93 804 40 46 |
| Bar Ateneu del Nucli Antic | 93 805 00 01 |
| Restaurant Les Moreres | 93 805 02 11 |

SANTA MARIA DE MIRALLES_

| | |
|------------------------|--------------|
| Restaurant Miralles | 93 808 00 86 |
| Restaurant Ca l'Escolà | 93 808 00 05 |
| Restaurant Cal Ramonet | 679 926 178 |

© Consell Comarcal de l'Anoia, Àrea de Promoció Econòmica i Ocupació.

© 2017, d'aquesta edició:
Consell Comarcal de l'Anoia, Àrea de Promoció Econòmica i Ocupació.
Plaça de Sant Miquel, 5, 08700 Igualada.

Coordinació de l'edició: Àrea de Promoció Econòmica i Ocupació.
Disseny gràfic i maquetació: Amorfa, creativa gràfica: amorfa.cat
Impressió: Felip Unigrafic, SL
Dipòsit legal: B-10129-2017

www.anoiaturisme.cat

