

# Història

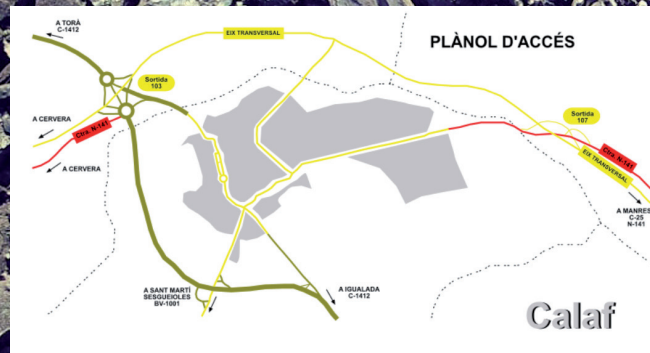
L'exploració minera a la conca de Calaf té el seu origen a mitjans del segle XIX amb les necessitats de carbó per al desenvolupament de les primeres indústries catalanes que anaven incorporant els vapors com a font d'energia. La necessitat de poder substituir les costoses importacions d'hulles angleses va fer pensar que potser aquells incipients afloraments de lignits de la conca de Calaf podien convertir-se en una alternativa barata i en motor de la Revolució Industrial Catalana que havia començat el 1832 amb el primer vapor a la fàbrica Bonaplata de Barcelona.

Els nombrosos afloraments, la majoria encara per explotar, van generar una expectativa inversora notòria que va suposar, per exemple, que la línia de ferrocarril Barcelona-Saragossa, en aquell moment en construcció, es fes passar per Calaf per donar sortida així a les eventuais produccions de les mines.


Ara bé, la història del carbó a la conca de Calaf és una història de desencís per la dificultat en la seva extracció amb mitjans arcaics, la poca qualitat dels lignits que s'extreien i pel seu baix rendiment calorífic. Tot plegat, va suposar que aquesta expectativa s'anés desinflant gradualment, els inversors s'anessin retirant i tot plegat només es revifés en moments de gran necessitat com fou la I Guerra Mundial, la postguerra espanyola i en la dècada del 1970 amb la crisi del preu del petroli.

La incorporació massiva a la indústria de fonts alternatives com el petroli, l'electricitat o el gas, van relegar el carbó calafí a un paper residual fins que el 31 de desembre de 1994 es va tancar la darrera mina anomenada Roca i Torra.

Pel camí, històries il·lusionants d'aquells avantpassats que somniaven amb grans explotacions a l'estil anglès i també dures històries humanes de molts homes, dones i nens que participaren en l'extracció, triatge i transport d'aquells lignits en condicions molt precàries.



# ALTA SEGARRA, comarca minera CALAF



## Ruta minera

Envoltats de vegetació, aquest còmode itinerari ens portarà a veure algunes de les mines de carbó lignit que van estar operatives entre l'any 1835 i el 1994.



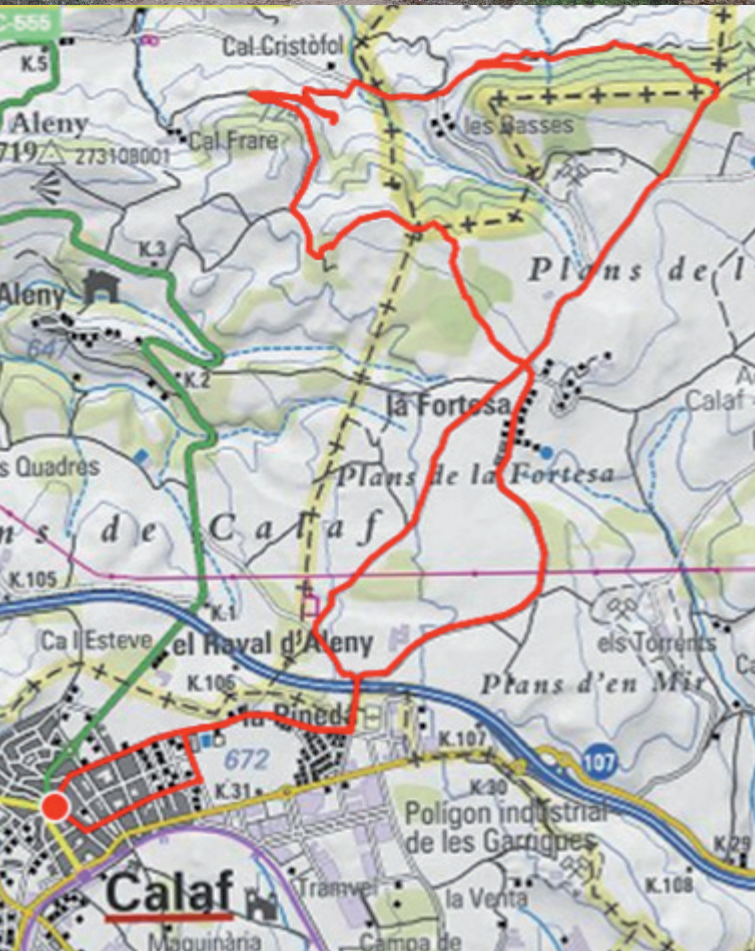
Mancomunitat de  
l'Alta Segarra



Diputació  
Barcelona



# Descripció de la ruta



## Dades de la ruta

**DISTÀNCIA:** 12,5 km  
**RECORREGUT:** Circular  
**DESNIVELL ACUMULAT:** 205 m  
**ALTURA MÀXIMA:** 809 m  
**ALTURA MÍNIMA:** 685 m

Sortirem de la plaça dels Arbres i travessarem el poble pujant fins al camp de futbol, allà anirem a l'esquerra direcció la Fortesa per un camí asfaltat, passarem per sota d'un pont i agafarem el camí de la dreta. Un cop a la Fortesa tenim l'opció d'omplir cantimplors i beure aigua. Continuarem la nostra ruta per un camí ample envoltat d'arbres fins trobar un trencall a la dreta, que, tot seguint-lo, ens portarà a la primera mina que veurem. Pocs metres més endavant ens desviarem per un camp on trobarem la segona mina. Tornarem sobre les nostres mateixes passes per continuar el nostre camí fins trobar una cruïlla i una petita masia, anirem a la dreta per una pista ampla però amb una pujada força pronunciada. Un cop finalitzada ens endinsarem al bosc per un camí amb abundant vegetació.



Només entrar al bosc trobarem un respirador d'una mina i pocs metres més endavant ens desviarem a la dreta per visitar l'entrada de 3 mines. Tornarem enrere per seguir el nostre camí fins trobar un desviament a la dreta, passarem per davant d'una mina, seguint la mateixa direcció haurem de pujar un corriol, no complicat però sí amb un pendent pronunciat. Un cop finalitzada la pujada començarem la baixada de tornada, baixarem per un camí de pedres deixant el bosc a la dreta fins enllaçar amb la pista principal que seguirem, sense deixar en cap moment, passarem per una cruïlla on veurem la Fortesa a l'esquerra, però nosaltres seguirem la mateixa direcció. Quan finalitza el camí anem a l'esquerra on tornarem a passar per sota el pont que ens hem trobat al principi, un cop al camp de futbol baixarem a la plaça dels Arbres.



# Descripció de la ruta



## Dades de la ruta

**DISTÀNCIA**  
12,5 km

**RECORREGUT**  
Circular

**DESNIVELL ACUMULAT**  
205 m

**ALTURA MÀXIMA**  
809 m

**ALTURA MÍNIMA**  
685 m



Sortirem de la plaça dels Arbres i travessarem el poble pujant fins al camp de futbol, allà anirem a l'esquerra direcció la Fortesa per un camí asfaltat, passarem per sota d'un pont i agafarem el camí de la dreta. Un cop a la Fortesa tenim l'opció d'omplir cantimplores i beure aigua. Continuarem la nostra ruta per un camí ample envoltat d'arbres fins trobar un trencall a la dreta, que, tot seguint-lo, ens portarà a la primera mina que veurem. Pocs metres més endavant ens desviarem per un camp on trobarem la segona mina. Tornarem sobre les nostres mateixes passes per continuar el nostre camí fins trobar una cruïlla i una petita masia, anirem a la dreta per una pista ampla però amb una pujada força pronunciada. Un cop finalitzada ens endinsarem al bosc per un camí amb abundant vegetació.

Només entrar al bosc trobarem un respirador d'una mina i pocs metres més endavant ens desviarem a la dreta per visitar l'entrada de 3 mines. Tornarem enrere per seguir el nostre camí fins trobar un desviament a la dreta, passarem per davant d'una mina, seguint la mateixa direcció haurérem de pujar un corriol, no complicat però sí amb un pendent pronunciat. Un cop finalitzada la pujada començarem la baixada de tornada, baixarem per un camí de pedres deixant el bosc a la dreta fins enllaçar amb la pista principal que seguirem, sense deixar en cap moment, passarem per una cruïlla on veurem la Fortesa a l'esquerra, però nosaltres seguirem la mateixa direcció. Quan finalitza el camí anem a l'esquerra on tornarem a passar per sota el pont que ens hem trobat al principi, un cop al camp de futbol baixarem a la plaça dels Arbres.

