



# les Serres de l'Anoia

---

RUTES A PEU

---

PER L'ANOIA

## CONSELL BÀSICS PER A CAMINANTS\_

- 1\_ Respecteu la propietat privada. No passeu per sobre dels camps de conreu\_
- 2\_ Respecteu el patrimoni cultural i històric. Cal preservar-lo per a les generacions futures\_
- 3\_ Si trobeu portes o filats deixeu-los tal com estaven (oberts o tancats)\_
- 4\_ Abans de sortir, informeu-vos de les condicions meteorològiques i de la possible evolució del temps. Renuncieu a l'activitat si les previsions no són bones\_
- 5\_ Els canvis meteorològics poden ser molt sobtats. Porteu roba d'abric i impermeable\_
- 6\_ Planifiqueu l'activitat i la seva durada, consulteu les guies i el mapa del recorregut\_
- 7\_ Porteu l'equip i el calçat adient per a caminar per la muntanya. Porteu farmaciola\_
- 8\_ Aneu sempre acompanyats o, en tot cas, comuniquen a algú l'activitat prevista\_
- 9\_ Si aneu en grup, mantingueu sempre el contacte amb els altres\_
- 10\_ Si aneu en silenci podreu contemplar animals i ocells que altrament fugiran del soroll\_
- 11\_ Porteu aigua dins la motxilla per hidratar-vos sovint i mengeu aliments energètics\_
- 12\_ Si feu servir un aparell electrònic per a seguir la ruta (GPS, mòbil...) avalueu la durada de la bateria i si podeu, dueu-ne de recanvi\_
- 13\_ Sigueu educats i cortesos a la muntanya amb els altres caminants i els autòctons\_
- 14\_ Endueu-vos les deixalles i llenceu-les als llocs indicats\_
- 15\_ Si no ho veieu clar, reculeu, ja tornareu un altre dia\_

## TELÈFONS D'UTILITAT\_

|  |                           |
|--|---------------------------|
| Emergències                                  | 112                       |
| Ajuntament de la Llacuna                     | 93 897 60 63              |
| Oficina d'Informació turística de La Llacuna | 93 897 68 30              |
| Ajuntament de Bellprat                       | 97 788 12 40              |
| Ajuntament de Santa Maria de Miralles        | 93 808 03 01              |
| Ajuntament de Santa Margarida de Montbui     | 93 803 47 35              |
| Ajuntament de Sant Martí de Tous             | 93 809 60 02              |
| Mossos d'Esquadra (Comissaria d'Igualada)    | 938 75 98 40 / 112        |
| Polícia Local de Santa Margarida de Montbui  | 93 805 40 40 / 650 300 40 |
| Bombers (Parc d'Igualada)                    | 93 803 03 13              |
| Bombers (Parc de la Llacuna)                 | 112                       |
| Hospital d'Igualada                          | 93 805 81 25              |

# les Serres de l'Anoia

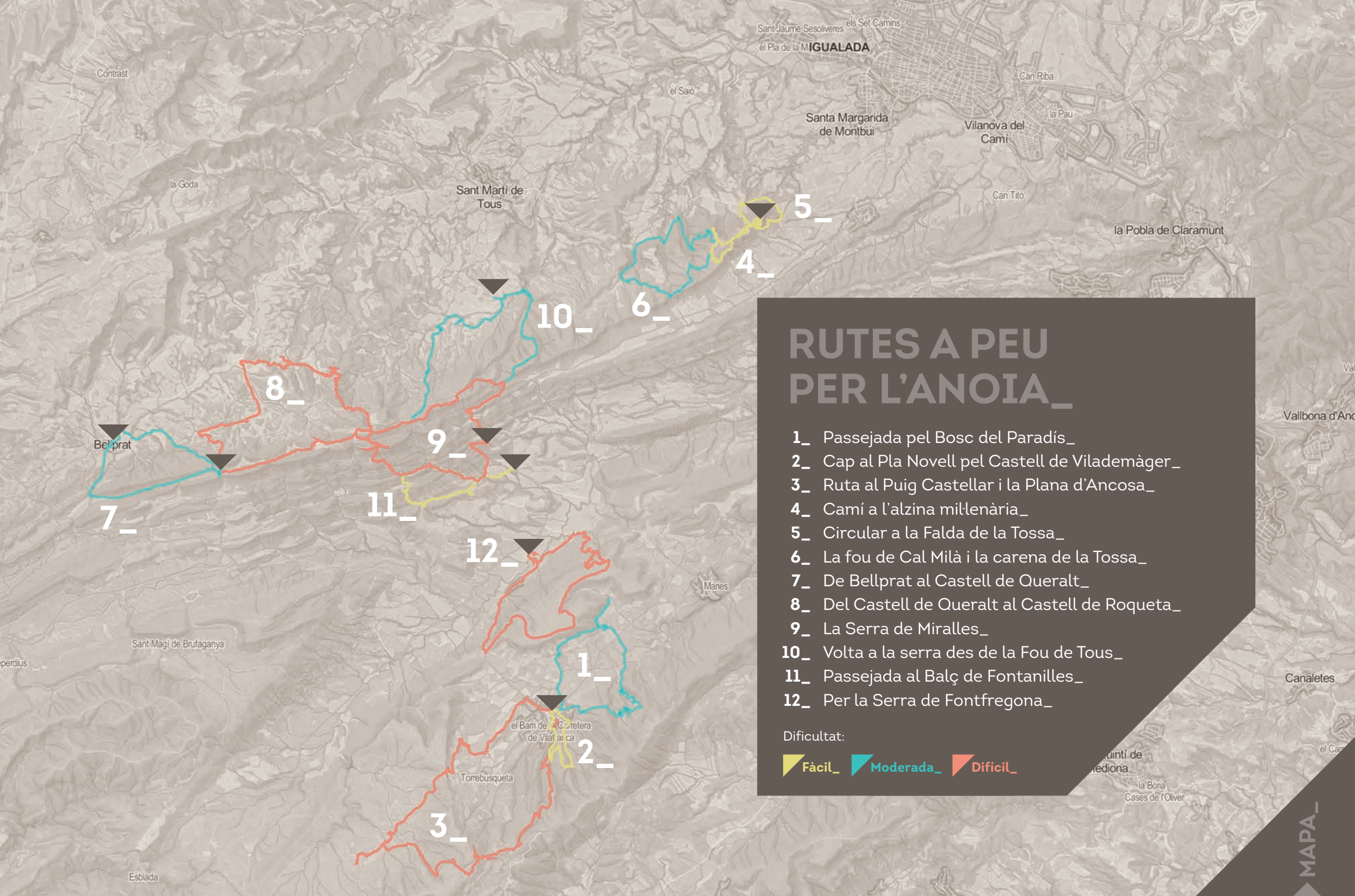
Les serres de Miralles-Queralt i Ancosa-Montagut són dos espais naturals protegits de la comarca de l'Anoia per on recorren les 12 rutes que us presentem i on us convidem a descobrir tots els tresors naturals i patrimonials que s'hi amaguen\_

La serra de Miralles-Queralt presenta l'interès de constituir un espai de transició entre els altiplans centrals i les serres prelitorals centrals. L'espai reuneix un conjunt orogràfic d'especial interès per presentar un vessant interior de matis continental i un vessant meridional de matis marítim. Des de la perspectiva geològica és remarcable l'escull de la tossa de Montbui i la geomorfologia dels relleus calcaris en què ha tingut importància el modelat càrstic. El mantell vegetal, format essencialment per boscos, i les formes de relleu particulars, determinen una unitat fisiogràfica de notable interès paisatgístic. Cal remarcar l'interès de la fauna cavernícola, amb algunes espècies endèmiques del territori\_

L'interès de la serra d'Ancosa-Montagut rau bàsicament en fer de transició entre el sistema mediterrani central i la depressió central oriental. Aquesta peculiar situació geogràfica queda reflectida tant a nivell bioclimàtic com biogeogràfic i és un exponent de la seva singularitat i diversitat. Així mateix, la serra d'Ancosa presenta l'interès de reunir en un mateix espai, juntament amb els elements predominants mediterranis, alguns elements submediterranis propis de les terres més humides. De la fauna, en destaca la singularitat de determinades espècies d'invertebrats, rars i endèmics\_

Mitjançant les 12 rutes que us proposem, descobrireu el ric patrimoni natural i cultural de la zona i les seves singularitats. Us recomanem que tasteu la gastronomia de la zona i descanseu en els allotjaments rurals amb encant amb els que compta\_





## RUTES A PEU PER L'ANOIA\_

- 1\_ Passejada pel Bosc del Paradís\_
- 2\_ Cap al Pla Novell pel Castell de Vilademàger\_
- 3\_ Ruta al Puig Castellar i la Plana d'Ancosa\_
- 4\_ Camí a l'alzina mil·lenària\_
- 5\_ Circular a la Falda de la Tossa\_
- 6\_ La fou de Cal Milà i la carena de la Tossa\_
- 7\_ De Bellprat al Castell de Queralt\_
- 8\_ Del Castell de Queralt al Castell de Roqueta\_
- 9\_ La Serra de Miralles\_
- 10\_ Volta a la serra des de la Fou de Tous\_
- 11\_ Passejada al Balç de Fontanilles\_
- 12\_ Per la Serra de Fontfregona\_

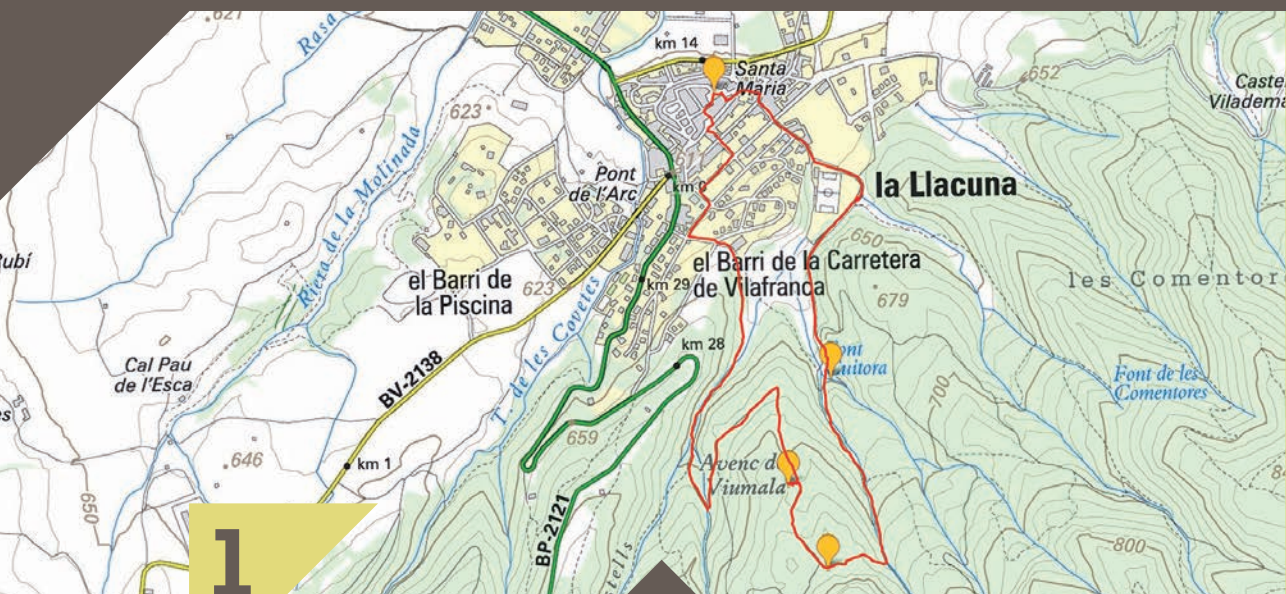
Dificultat:

 Fàcil\_  Moderada\_  Difícil\_





# RUTA 1\_ PASSEJADA PEL BOSCO DEL PARADÍS\_



1

Els majestuosos àlbers, les dretes pinasses i la fauna són la millor carta de presentació de la ruta. Aquest passeig ho té tot per gaudir en família. La ruta discorre a través d'un dels boscos més interessants del parc natural d'Ancosa-Montagut. Des de la magnífica font Cuitora enfilarem seguint el sender fins a trobar el bosc del Paradís i les roques de la Crida. Envoltats de dretes pinasses ens trobarem dins del paradís mateix. Un bell entorn natural on el silenci se sent\_



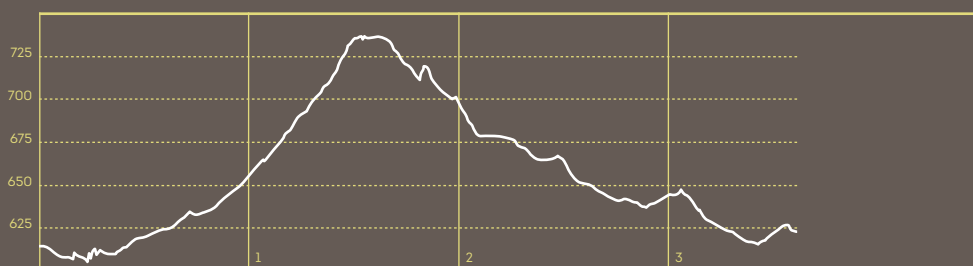
**LA PLAÇA PORXADA\_** Plaça Major d'origen medieval on han desaparegut les muralles que l'envoltaven, en les quals s'hi obrien cinc portals. Des del s. XV es formà la plaça porxada que aixoplugava el mercat. Actualment és un dels indrets més característics de la població i on encara hi perdura l'encant d'abans\_



**LA FONT CUITORA\_** Un dels indrets més populars per fer-hi passejades curtes. Les seves aigües gaudeixen d'una gran reputació i fins i tot el seu nom deriva de les seva excel·lència per coure. Al seu voltant hi ha uns àlbers excepcionals, amb les seves grans soques recaragolades, declarats d'interès comarcal l'any 1995\_



**LES ROQUES DE LA CRIDA\_** Pintoresca cinglera de roques que s'alcen al capdamunt de la serra d'Ancosa i on s'hi troben una gran quantitat de coves. En destaquem la roca i la cova del Frare, on s'hi va localitzar un important jaciment arqueològic\_



Tipus de ruta: **Circular**  
Punt d'inici i final: **Plaça Major de la Llacuna**  
Distància: **3,6 km** Temps: **1 h 15 min**  
Punt més alt: **736 m** Desnivell ▲: **166 m**  
Punt més baix: **556 m** Desnivell ▼: **166 m**  
Dificultat: **FÀCIL\_**






# RUTA 2\_ CAP AL PLA NOVELL PEL CASTELL DE VILADEMÀGER\_



2

Aquesta ruta ofereix la possibilitat de beure en algunes de les fonts més maques de la Llacuna i descobrir la panoràmica des de dalt del castell de Vilademàger. La Llacuna, tal i com indica el seu nom, és terra d'aigua i compta dins del seu terme amb una trentena de fonts per descobrir\_



**CASTELL DE VILADEMÀGER\_** Castell imponent ubicat dalt d'un espadat, que ja és esmentat l'any 987. Sota el domini de la casa comtal de Barcelona, va ser custodiat pels senyors del castell de Queralt i pel llinatge dels Cervelló, que ostentaren el títol de barons de la Llacuna. Són especialment destacables el cinyell de muralles i les torres\_



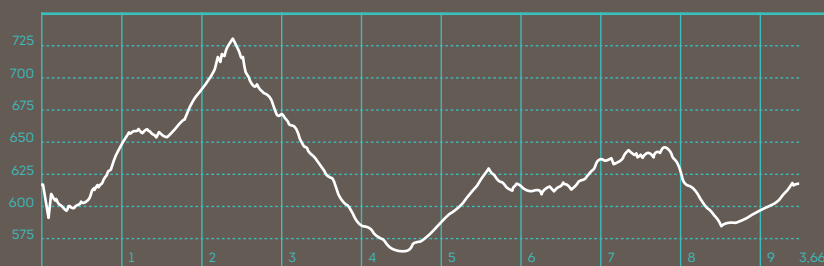
**FONT DEL PLA NOVELL\_** Font molt concorreguda, principalment a l'estiu. És d'aigua bona i abundosa. És un lloc molt adient per descansar sota l'ombratge dels arbres. Ja s'esmenta en documents del segle XV i és un exemple de l'ampli ventall de fonts que hi ha al terme municipal de la Llacuna\_



**LES VINYES\_** La seva proximitat a l'Alt Penedès, ha fet augmentar considerablement la producció de vinya, que ha anat substituint en molts indrets la producció cerealista. L'olivar i els ametllers també ocupen unes bones parcel·les de terreny. Els vins de la Llacuna porten la denominació d'origen Penedès. Una bona oportunitat per acostar-se als cellers de la Llacuna i tastar el seus vins\_



**ELS VEÏNATS DE LA LLACUNA\_** El nucli de Torrebusqueta, sota el Puig Castellar, manté restes de torres fortificades i al de les Vilades, hi ha les restes de la capella de Sant Antoni. En el veïnat de Rofes, vora el torrent, podem gaudir de les abundants fonts de la Rovira i de la Rosella, aquesta última al Clot de les Barraques, on hi havia molins fariners\_

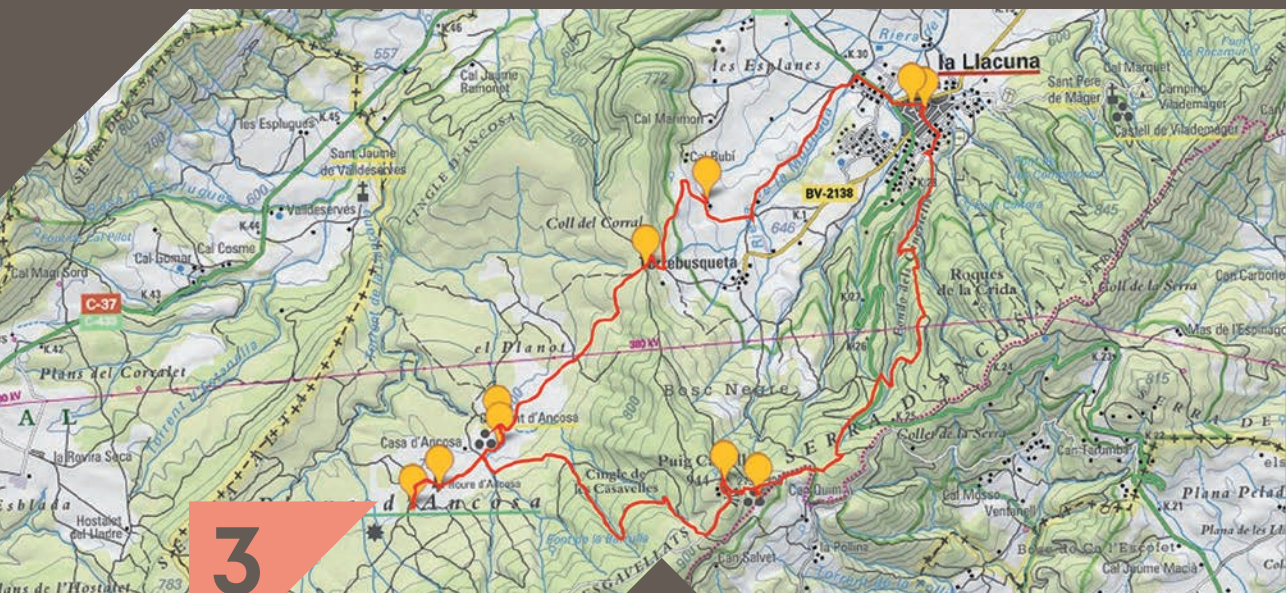


Tipus de ruta: **Circular**  
Punt d'inici i final: **Plaça Major de la Llacuna**  
Distància: **9,32 km** Temps: **3 h 45 min**  
Punt més alt: **730 m** Desnivell ▲: **274 m**  
Punt més baix: **564 m** Desnivell ▼: **274 m**  
Dificultat: **MODERADA\_**





# RUTA 3\_ RUTA AL PUIG CASTELLAR I LA PLANA D'ANCOSA\_



3

La ruta ofereix amplies panoràmiques del conjunt del parc natural i en permet entrar a un espai de gran singularitat, la plana d'Ancosa, un univers únic per descobrir. La seva diversitat de fauna i vegetació es barreja amb les històries i llegendes que l'envolten. Des de dalt el puig Castellar tindrem unes meravelloses vistes de tota l'Anoia amb una màgica muntanya de Montserrat al fons\_



**CONVENT I CASA D'ANCOSA\_** Convent cedit pels comtes de Barcelona als monjos cistercencs de Valldeaura que s'hi van instal·lar l'any 1155. Poc després, per manca d'aigua, van traslladar-se a Santes Creus. Fou explotat com a granja depenent del reial monestir de Santes Creus. Les runes d'aquest monestir són properes a la gran masia d'Ancosa, on destaca el pou d'Ancosa com a joia arquitectònica\_



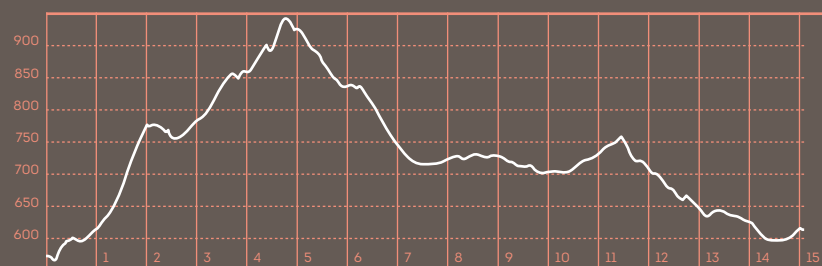
**L'AVENC D'ANCOSA\_** Cavitat natural d'origen hidràulic amb entrada vertical de manera que quan plou recull aigua de la pluja. El seu interior està completament sec, ja que l'aigua dreua per les esquerdes del seu fons. Explorat des del 1907, s'ha determinat que té una profunditat de 32 m. "Diu la llegenda que, si llances una pinya al seu interior, al cap d'una setmana pots veure-la sortir a la bassa de Capellades"\_



**EL ROURE D'ANCOSA\_** Roure Cerrioide (*Quercus Cerrioide*). Alçària: 20 metres. Des de temps antics es va fer servir per practicar-hi un ritual la nit de Sant Joan a través del qual protegien els nens acabats de néixer. Realitzaven un tall a l'arbre i col·locaven una fusta al forat per on feien passar els nadons repetint un conjur. Es deia que el roure absorbia les malalties dels nens i els transferia el seu vigor i la seva vitalitat\_



**EL PUIG CASTELLAR I EL POBLAT IBÈRIC\_** Muntanya de 945 metres que n'és el vuitè cim més alt de l'Anoia. Al cim podem trobar-hi un vèrtex geodèsic i una de les millors vistes de gran part de la comarca. Al peu del cim del Castellar hi ha un poblat ibèric, excavat parcialment l'any 1979, que data del segle II o III aC\_



Tipus de ruta: **Circular**  
Punt d'inici i final: **Plaça Major de la Llacuna**  
Distància: **15 km** Temps: **De 3,5 a 4 h**  
Punt més alt: **943 m** Desnivell ▲: **482 m**  
Punt més baix: **551 m** Desnivell ▼: **482 m**  
Dificultat: **DIFÍCIL\_**





# RUTA 4\_ CAMÍ A L'ALZINA MIL·LENÀRIA\_



4

Aquesta ruta, planera i de curta distància, planteja un recorregut a través del bosc mediterrani, actualment dominat pel pi. Una alzina mil·lenària destaca en el seu recorregut per la seva majestuositat. A recer de la seva capçada, es poden veure les marques dels senglars quan a la nit s'alimenten de les seves aglans. Durant la ruta gaudirem de les magnífiques vistes a la vall des del turó de les Onze\_



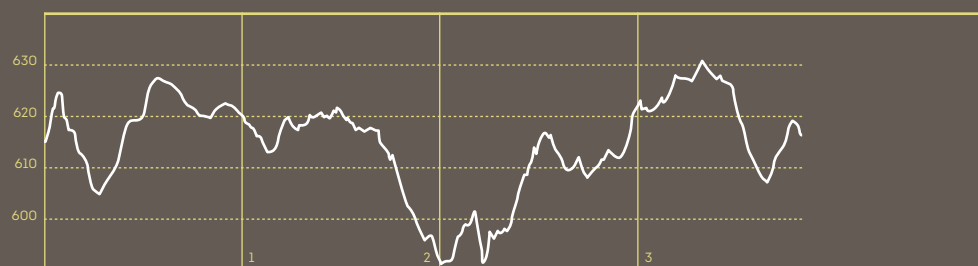
**CASTELL DE MONTBUI\_** El Castell de Montbui ocupa l'elevació coneguda com «la Tossa», l'esperó de la serra de Queralt que domina totalment la conca d'Òdena. El lloc, conquerit per Guifré el Pilós al segle IX, va passar al bisbat de Vic a finals del segle X. Va ser el bisbat, doncs, qui va construir el castell i l'església. El conjunt del castell de Montbui va ser un centre de poder clau en la història de la conca d'Òdena, cosa que va convertir-ne els senyors en una de les famílies més influents del principat. Aquesta posició es va consolidar al segle XVI, quan van emparentar amb la família Lanuza\_



**L'ALZINA MIL·LENÀRIA\_** Les alzines són uns arbres que viuen de forma tranquil·la, són arbres pacients. Triguen molt de temps en decidir quin és el lloc on volen viure, on plantar les seves arrels. Volen estar-ne segurs; un cop decidit saben que allí hi estaran molt de temps. Les alzines són arbres mil·lenaris i viuen cents d'anys\_



**MIRADOR DE LES ONZE\_** A 620m. d'alçada des del turó de les Onze tenim una magnífica vista sobre la conca d'Òdena des de la plana de la Tossa on podem veure els camps de conreu entre els boscos que formen el paisatge\_



Tipus de ruta: **Circular**  
Punt d'inici i final: **Castell de Montbui (La Tossa)**  
Distància: **3,8 km** Temps: **1 h 5 min**  
Punt més alt: **631 m** Desnivell ▲: **82 m**  
Punt més baix: **591 m** Desnivell ▼: **82 m**  
Dificultat: **FÀCIL\_**




# RUTA 5\_ CIRCULAR A LA FALDA DE LA TOSSA\_



5

Es tracta d'un recorregut que planteja forts desnivells acumulats en relativament poca distància. La ruta surt del cim de la Tossa i voreja tota la falda de la muntanya, per oferir-te una visió des de diferents angles, recorrent petits corriols densos de vegetació. Els més observadors podran trobar els rastres dels antics conreus de la vinya, abundant a la zona en èpoques passades. Durant tota la ruta també podrem observar els xaragalls o badlands que són unes formacions argiloses molt curioses\_

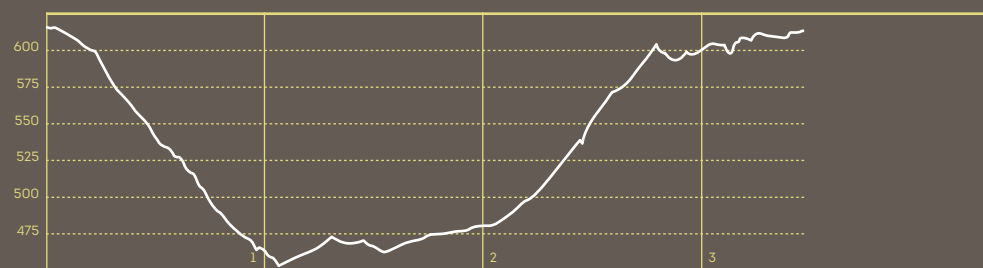


**LA TOSSA\_** La Tossa és l'elevació de terreny de 626m. ampla i ondulada que finalitza el conjunt de la serra de Miralles-Queralt. A més a més, la Tossa esdevé un dels conjunts patrimonials més interessants de la comarca de l'Anoia, datat en els segles X i XI. Natura i Patrimoni s'uneixen en un espai d'alt interès únic per gaudir-ne\_

**EL MIRADOR DEL SALT DE LA DONZELLA\_** El salt de la Donzella es troba situat a la punta nord de la Tossa i es configura com un mirador privilegiat sobre la conca d'Òdena per gaudir d'una magnífica panoràmica. Diu la llegenda que durant la Reconquesta, en una de les moltes ràtzies sarraïnes que passaren per Montbui, una pastoreta no tingué temps de refugiar-se al castell. Així, mentre intentava arribar a la torre, un sarraï li sortí al pas barrant-li la via de fugida. Les intencions d'aquell home es manifestaven en la seva fisonomia i, la jove, tement perdre la virtut més que la vida, se n'allunyà en direcció a la cinglera. Veient que no podria fugir de l'encalç d'aquell homenet, s'encomanà a la Mare de Déu i als Sants i saltà muntanya avall, escollint perdre la vida abans que la virginitat\_



**XARAGALLS O BADLANDS\_** Són una incisió erosiva que produeix l'aigua de la pluja en escórrer-se per un terreny inclinat, deixant la zona desproveïda de vegetació i realitzant formes curioses en terrenys argilosos o tous. L'entorn de la Tossa de Montbui ha esdevingut una zona d'important presència d'aquestes formacions que valen la pena descobrir\_

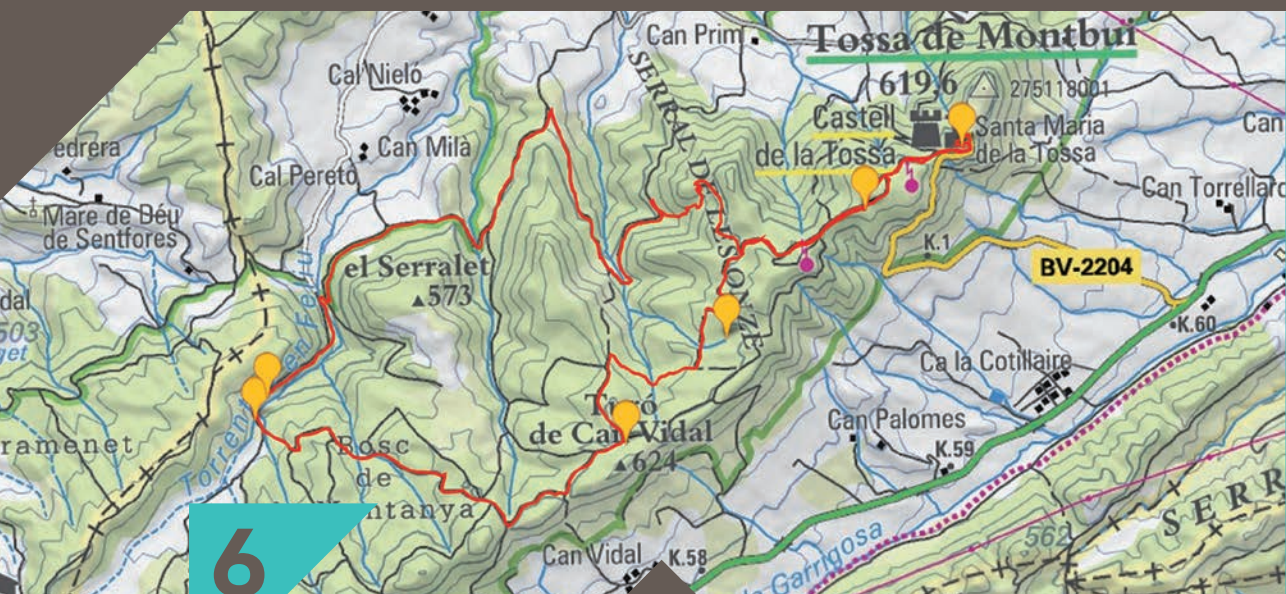


Tipus de ruta: **Circular**  
Punt d'inici i final: **Castell de Montbui (La Tossa)**  
Distància: **3,4 km** Temps: **1 h 5 min**  
Punt més alt: **616 m** Desnivell ▲: **171 m**  
Punt més baix: **453 m** Desnivell ▼: **171 m**  
Dificultat: **FÀCIL\_**





# RUTA 6\_ LA FOU DE CAL MILÀ I LA CARENA DE LA TOSSA\_




6


Aquest interessant recorregut travessa per les diferents zones que existeixen dins de l'espai protegit de la serra de Miralles-Queralt. La ruta intercanvia zones de solana i obaga, transcorre per trams per la carena i per fons de valls estretes, així com zones de vegetació de ribera i camps de conreu. Entre les bardisses es pot observar el singular paisatge que conforma la Fou de Can Milà. Una ruta que ens permet conèixer tot el potencial paisatgístic i natural de les serres de l'Anoia\_



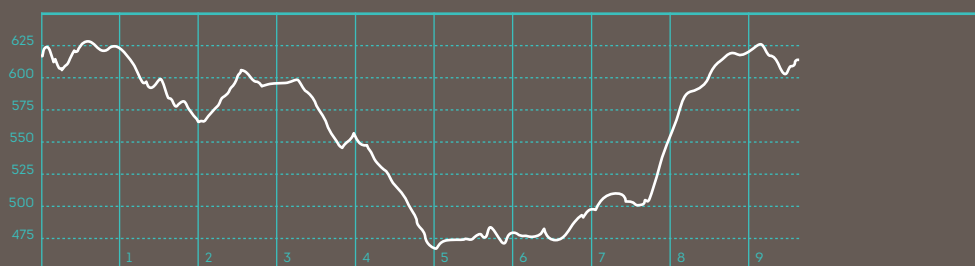
**SANTA MARIA DE LA TOSSA\_** Església preromànica construïda a finals del segle X situada al recinte del castell de Montbui a la Tossa. Té elements preromànics i romànics. Aquesta primitiva església, per influència del bisbe Oliba, va ésser allargada amb el presbiteri i tres àbsides. Exteriorment té la forma rectangular amb coberta a dues aigües. Corona el mur de ponent un campanar d'espardenya de doble arcada. El portal, encarat a migdia, és d'arc rodó i adovellat, construït al S.XVI. L'altar és presidit per una imatge romànica de Mare de Déu de Gràcia que data del segle XIII\_



**LA FOU DE CAL MILÀ\_** Barranc excavat pel curs de l'aigua i degut a l'erosió diferencial que es dona per l'alternança de materials durs (calcaris), situats a la part superior, i de materials més tous (margues), a sota. Els materials tous s'erosionen amb més facilitat, donant lloc a aquestes cavitats. Al seu interior hi neix un torrent que transcorre fins arribar a riu Anoia. Associats a aquests ambients humits s'hi desenvolupa una flora i una fauna pròpia\_



**ELS OCELLS I ELS FÒSSILS\_** Passejant per la carena de la Tossa pots descobrir les restes fòssils que són testimoni dels éssers vius que habitaven el territori sota l'aigua quan aquestes contrades formaven part dels fons marí. També podràs sentir i observar una gran varietat d'ocells que conviuen en aquest espai i que t'acompanyaran durant tota la ruta\_

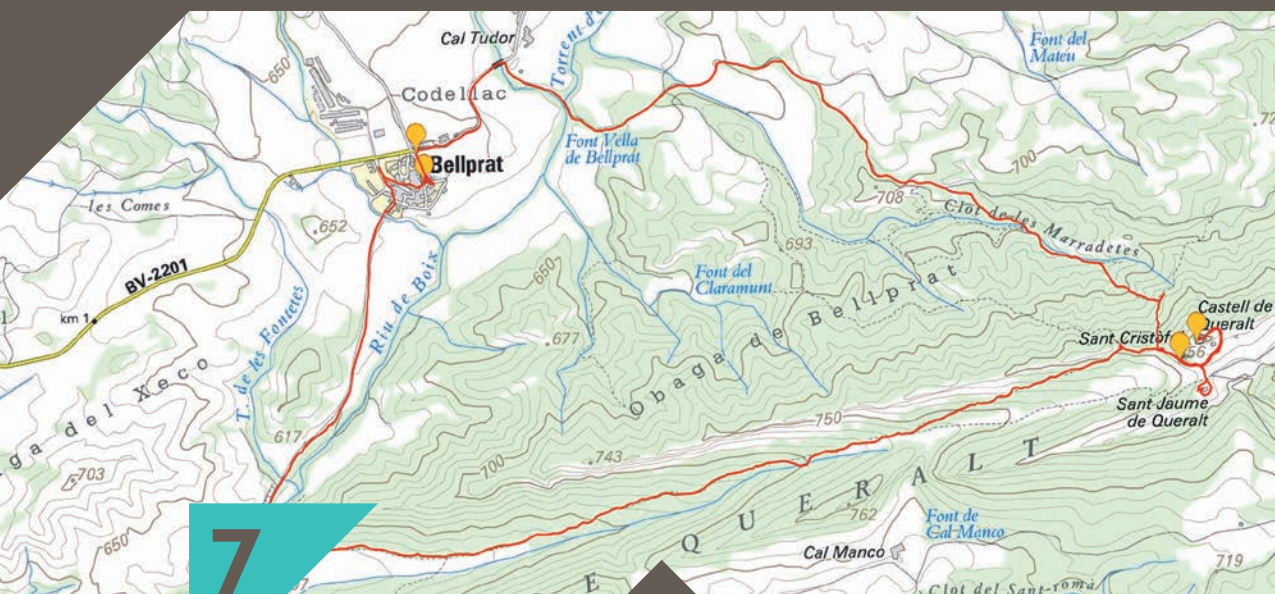


Tipus de ruta: **Circular**  
Punt d'inici i final: **Castell de Montbui (La Tossa)**  
Distància: **9,54 km** Temps: **2 h 25 min**  
Punt més alt: **629 m** Desnivell ▲: **249 m**  
Punt més baix: **466 m** Desnivell ▼: **249 m**  
Dificultat: **MODERADA\_**





# RUTA 7\_ DE BELLPRAT AL CASTELL DE QUERALT\_



7

Bonica excursió per la zona sud del municipi de Bellprat. Recorrem la vall coronada per l'espadat del castell de Queralt, amb les falde boscoses i els camps de cereals de l'Anoia fronterera amb la Conca de Barberà. Això crea un mosaic de colors que pràcticament només es poden veure en aquesta zona a cavall entre les dues comarques. Les bones vistes que tindrem des del castell de Queralt ens deixarà bocabardats\_



**BELLPRAT\_** Rodejat de boscos i camps de conreu, és un petit municipi de la comarca de l'Anoia, amb presència humana des de molt antic. El petit municipi creix al voltant de l'església de Sant Salvador. Actualment, és un poble tranquil en el qual conviuen les feines del camp, la ramaderia, un incipient turisme rural i les famílies que hi venen fugint de les sorolloses ciutats per gaudir del silenci i la natura en el seu temps de lleure. Bellprat ha aconseguit vèncer el pas del temps i les velles edificacions del segle XVII i XVIII s'han anat reformant i preservant\_



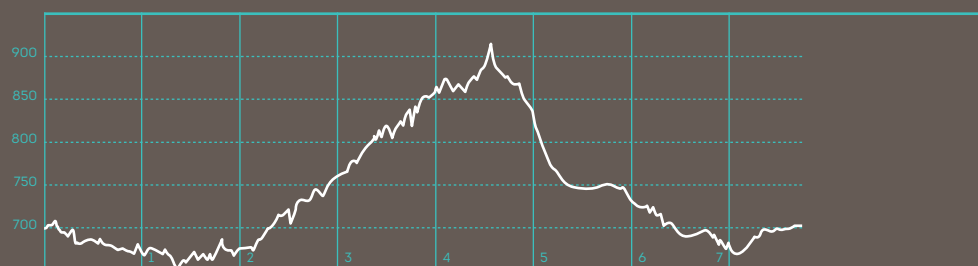
**NATIVITAT YARZA\_** Va exercir de mestra rural a l'Anoia abans de ser la primera alcaldessa de Bellprat i del país. La rebel·lió militar la sorprenqué als seixanta-tres anys, però s'enrolà com a miliciana, fet que li costà l'exili. La seva mort és una incògnita. Per una carta seva, els seus familiars van saber que havia negociat el retorn de França; però quan l'anaren a buscar a l'estació, només hi van trobar les seves maletes. Cada any Bellprat celebra la Diada de les dones Castelleres en record seu\_



**CASTELL DE QUERALT\_** El castell de Queralt, alçat al segle X a la primera línia de frontera, conserva el perfil majestuós que va esdevenir bressol d'una de les famílies més influents de la zona: els Queralt, senyors de Santa Coloma\_



**GR 7 i 172\_** Al municipi de Bellprat hi conflueixen dos dels senders de gran recorregut més importants del país. Hi trobem el GR 7 que va des d'Andorra als Ports de Beseit i el GR 172 que comença a Bellprat i finalitza a la Mussara. El GR 172 ens permet resseguir al complet tota la serralada de Miralles-Queralt gaudint dels seus paisatges i dels seus valors naturals\_



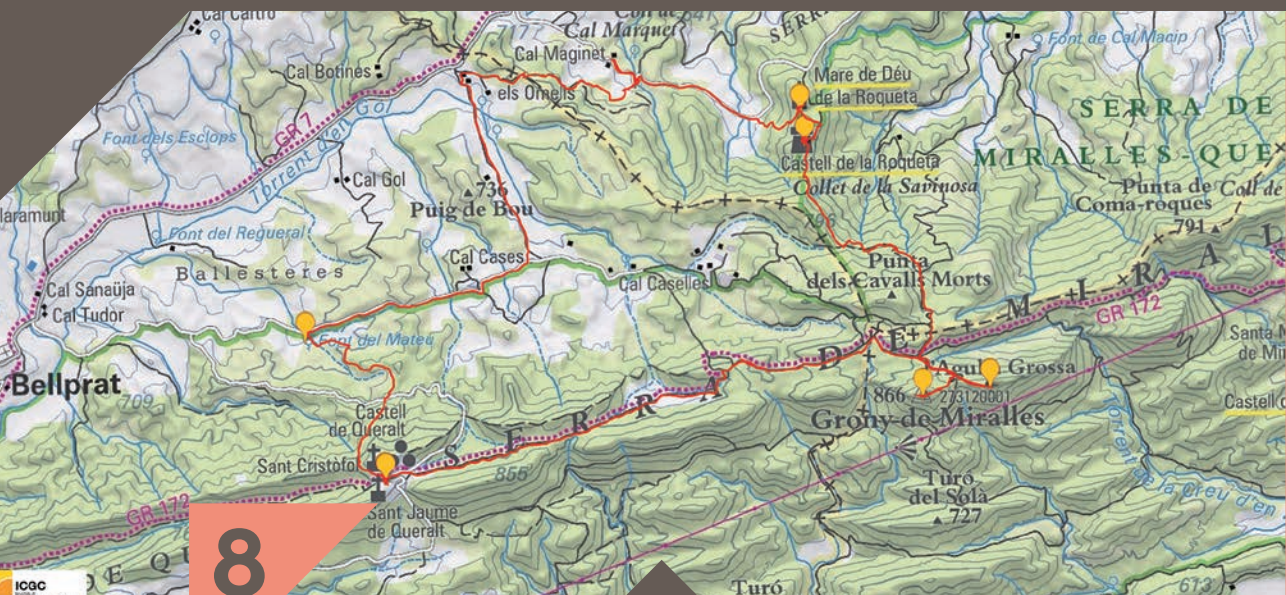
Tipus de ruta: **Circular**  
Punt d'inici i final: **Ajuntament de Bellprat**  
Distància: **7,4 km** Temps: **2 h 15 min**  
Punt més alt: **912 m** Desnivell ▲: **445 m**  
Punt més baix: **651 m** Desnivell ▼: **445 m**  
Dificultat: **MODERADA\_**





# RUTA 8\_

## DEL CASTELL DE QUERALT AL CASTELL DE ROQUETA\_



8

Ruta molt agradable que transcorre per un paisatge canviant a cavall entre les comarques de l'Anoia i la Conca de Barberà. Entre boscos i camps de conreu, masies aïllades i castells; dominarem tota la vall de Tous i Bellprat resseguint la serra de ca l'Erota\_



**ESGLÉSIA DE SANT JAUME\_** Església romànica situada al peus del castell de Queralt que tenia les funcions de parròquia fins l'any 1425 que les va assumir l'església de Sant Salvador al nucli de Bellprat, després d'una visita efectuada pel bisbe Galceran Sacosta que va constatar la dificultat que els habitants del terme tenien per accedir al temple de Sant Jaume. Per les seves característiques és una església pròpia del segle XI, d'una sola nau capçada a llevant per un absis semicircular i campanar d'espadanya al mur de ponent\_



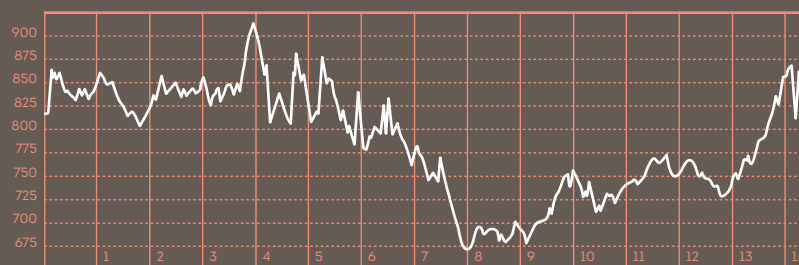
**GRONY DE MIRALLES\_** El puig de 866 m. situat a l'est de l'Agulla Grossa és el cim culminant de tot el conjunt de la serralada de Queralt-Miralles-Montbui. A part d'unes bones vistes des del cim, ens permet gaudir d'una vegetació típica mediterrània, majoritàriament amb pins, sables i garrics, un terreny calcari i la visita a les restes del Castell de Miralles\_



**CASTELL DE ROQUETA\_** Se sap de l'existència del castell des de mitjan segle X. Des de la seva posició, un turó de cim rocós -la "roqueta"-, gaudeix d'una bona visió de la zona de transició entre la conca d'Òdena i la Conca de Barberà. La família dels Cervelló-Alamany van exercir el control del castell entre els segles XI i XIII. A partir de llavors, el van donar al monestir de Santes Creus\_



**ESGLÉSIA DE SANTA MARIA DE ROQUETA\_** Citada l'any 1079, l'edifici visqué una vida paral·lela a la del castell i també passà a ser possessió del monestir de Santes Creus l'any 1229, el qual mantingué el culte fins a mitjan del segle XIX\_



Tipus de ruta: **Circular**

Punt d'inici i final: **Castell de Queralt**

Distància: **13,45 km**

Temps: **4 h 15 min**

Punt més alt: **915 m**

Desnivell ▲: **809 m**

Punt més baix: **672 m**

Desnivell ▼: **809 m**

Dificultat: **DIFÍCIL\_**






# RUTA 9\_ RUTA DE LA SERRA DE MIRALLES\_



Una de les rutes més espectaculars de la zona per les àmplies panoràmiques que ens ofereix de les serres de l'Anoia gràcies al sender que ressegueix tota la cresta de la serra de Miralles. Des de la creu de ferro fins a l'agulla grossa es pot contemplar un mar infinit de boscos, camps i vinyes que donen immensitat al nostre territori. Una ruta per gaudir en tots els sentits pel seu paisatge i natura\_



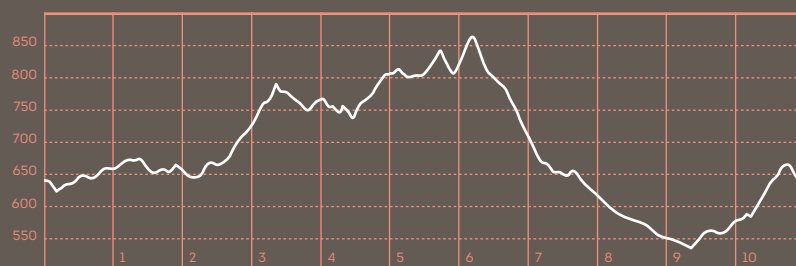
**CASTELL DE MIRALLES\_** Amb origen al segle X, el castell de Miralles va permetre el control i repoblament de la comarca cap a ponent. Dins del comtat de Barcelona, el castell va ser confiat a la família dels Cervelló, que a partir del segle XIV configuraren la baronia de la Llacuna amb aquesta i altres possessions que tenien a la zona. El més destacable d'aquesta construcció a dia d'avui és el doble recinte de muralles i l'església romànica de Santa Maria\_



**AGULLA GROSSA\_** El cim que s'aixeca a 846m. d'alçada ens ofereix una panoràmica excel·lent que s'estén fins a Montserrat a través de camps de conreus i vinyes. L'Agulla grossa és la culminació d'un seguit de tres agulles o plecs que conformen la serra de Miralles com s'apreciarà un cop fet el cim\_



**LA CREU DE FERRO\_** Des de la primera agulla on hi ha instal·lada la concorreguda creu de ferro entre les valls de Miralles i de Tous, ens trobem davant d'un paisatge típicament mediterrani; un mosaic de roques, camps de conreu, brolles, boscos de pi blanc i pinassa amb alzines, i torrents. En aquests espais hi crien l'àliga cuabarrada, el duc, el cabirol, el gripau corredor i fauna cavernícola com els ratpenats de ferradura. Una riquesa que només un espai natural com les serres de l'Anoia us pot oferir\_



Tipus de ruta: **Circular**  
Punt d'inici i final: **Castell de Miralles**  
Distància: **10,82 km** Temps: **3 h 45 min**  
Punt més alt: **863 m** Desnivell ▲: **500 m**  
Punt més baix: **535 m** Desnivell ▼: **500 m**  
Dificultat: **DIFÍCIL\_**





# RUTA 10\_

## VOLTA A LA SERRA DES DE LA FOU DE TOUS\_




# 10

La ruta ofereix un recorregut ideal per gaudir de la natura en qualsevol època de l'any. Durant el camí es pot gaudir d'indrets màgics i grans sorpreses per descobrir com la fou de Tous i la cova del Diable, l'alzina de Cal Gol o el mas d'Aubareda. Un sender que transcorre pels racons més secrets de la serra de Miralles pujant pel torrent de la Coma fins el coll de Tresseres per tornar a baixar al pla del Moliner\_



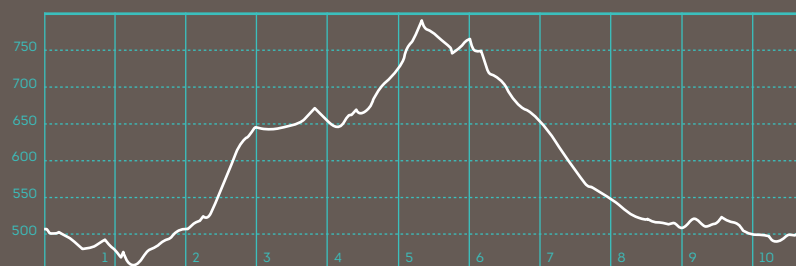
**CASTELL DE TOUS\_** El castell de Tous ocupa un turó clau en el domini dels passos entre la conca d'Òdena i la Conca de Barberà. La història del castell de Tous és paral·lela a episodis històrics de gran transcendència, ja que l'auge de la família Tous -gràcies a la conquesta del Regne de València i la posterior expansió mediterrània- es reflecteix en successives renovacions i ampliacions del castell. Cal destacar, a més, la llegenda de la Senyora de Tous\_



**LA FOU DE TOUS\_** La fou és un saltant d'aigua de la riera de Tous. Aquest saltant crea en el seu recorregut una sèrie de tolls, entre els quals destaca el Toll Gran, i rierols que tots junts formen un paratge humit en mig d'una població de secà com és Tous. Al voltant de la Fou corren un seguit de llegendes, tals com, la de la cérvola blanca o el Panna, el bandoler. Us recomanem el Festival de Llegendes de Catalunya que se celebra cada any a inicis de juliol\_



**ALZINA I LA MASIA DE CAL GOL\_** Aquesta majestuosa alzina, que, segons la tradició oral, fa més de 450 anys que és en aquest indret, envoltada de camps de conreus i als peus de la serra del Còdol. Es tracta de l'arbre amb el perímetre més gran de la comarca (4,65m), així com una de les alzines més altes (12 m.). Les branques s'entrellacen creant l'Ull del Ciclop. De la masia del Cal Gol ben poc en queda després d'haver estat una de les masies més importants de la zona\_



Tipus de ruta: **Circular**

Punt d'inici i final: **Aubareda (Sant Martí de Tous)**

Distància: **10,56 km** Temps: **3 h 45 min**

Punt més alt: **789 m** Desnivell ▲: **409 m**

Punt més baix: **457 m** Desnivell ▼: **409 m**

Dificultat: **MODERADA\_**





# RUTA 11\_

## PASSEJADA AL BALÇ DE FONTANILLES\_




Una passejada curta, fàcil i espectacular. Aquest passeig ho té tot perquè ho gaudeixi tota la família. Discorre gran part per un camí envoltat de vinyes, cereals i boscos agradables que configuren el paisatge de la vall de Miralles. Durant la ruta descobrirem els secrets del Balç de Fontanilles\_



**BALÇ DE FONTANILLES\_** És una balma gegant o cavitat en una paret de roca de gran interès geològic. La seva flora i paisatge la converteixen en un paratge d'una bellesa especial. En aquesta zona de gran importància arqueològica, s'hi han trobat restes provinents d'assentaments antròpics i en les proximitats hi trobem restes d'un poblat ibèric i d'un taller d'explotació de sílex\_



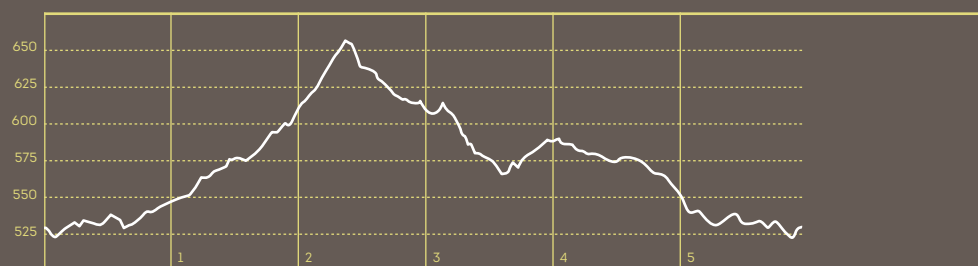
**ELS CEREALS I LES VINYES\_** En aquesta caminada coneixerem de ben a prop la importància dels cultius de vinya i cereals en el territori de Miralles que està configurat per multituds de masies i cases pairals disperses, fent que el municipi no tingui un nucli de població\_



**ELS TORRENTS I RIERES\_** Durant la ruta ens acompanyaran els torrents i rieres que es formen per l'aigua de pluja que descendeix des de la serra fins arribar a la riera de Miralles. Durant la ruta, entre el torrent de la creu de Fransola i el torrent de Fontanilles gaudirem dels contrastos entre els boscos de ribera i els boscos mediterranis que conviuen en aquest espai donant una varietat de vegetació i fauna important\_



**SANTA MARIA DE MIRALLES\_** Ocupant la vall de Miralles, les masies es distribueixen per tot el territori agrícola, especialitzat en la vinya. Un 30% del municipi és declarat d'interès natural i té escampats en ells indrets patrimonials de gran valor per descobrir. Diverses masies actualment són restaurants i allotjaments on poder fer parada i fonda\_



Tipus de ruta: **Circular**

Punt d'inici i final: **Trencall ctra. C-37, km 52,300, indicació "cal Puça"**

Distància: **5,92 km**

Temps: **1 h 30 min**

Punt més alt: **656 m**

Desnivell ▲: **177 m**

Punt més baix: **523 m**

Desnivell ▼: **177 m**

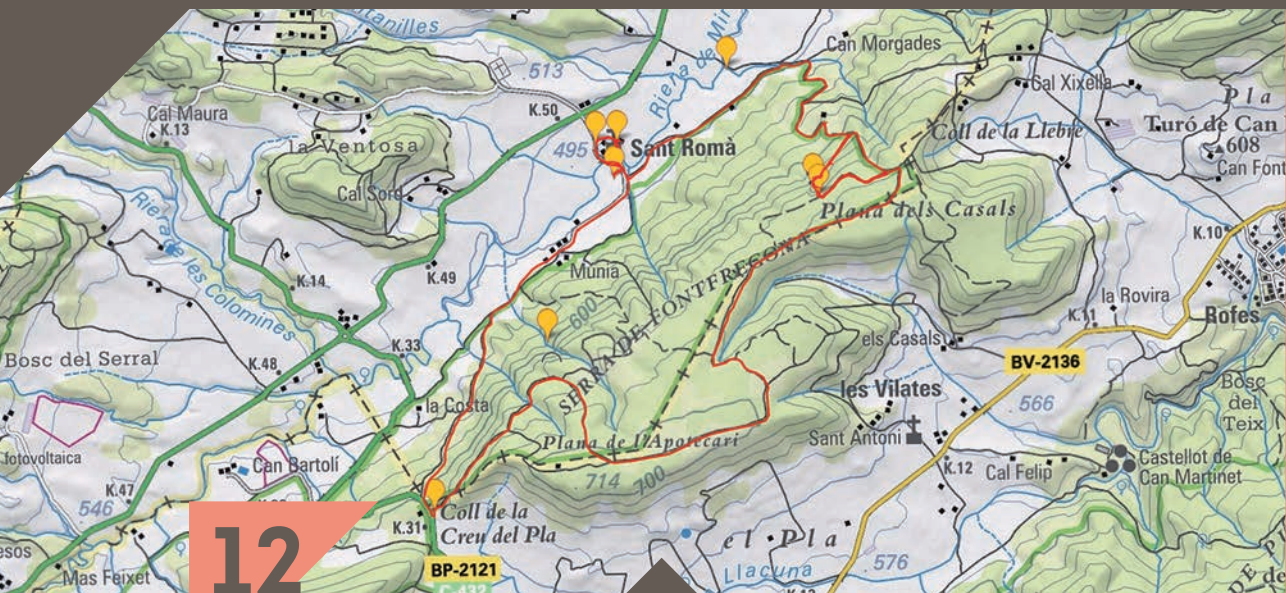
Dificultat: **FÀCIL\_**





# RUTA 12\_

## PER LA SERRA DE FONTFREGONA\_



12

Aquesta ruta transcorre en gran part per la carena de la serra de Fontfregona, serra situada entre les serres de Miralles i Ancosa donant continuïtat al meravellós paisatge de l'Anoia. A la plana, gaudirem de la riera de Miralles amb el seu entorn refrescant gràcies al bosc de ribera i als omnipresents camps de vinya. A la carena, tindrem les vistes panoràmiques de la serra de Miralles-Queralt i un magnífic punt d'observació d'aus\_



**ESGLÉSIA DE SANT ROMÀ\_** Conjunt d'edificacions integrat per l'actual parròquia i el mas de Sant Romà amb annexos destinats a habitatges i corrals. La parròquia està formada per la rectoria (1916) i l'església a la que està adossada. L'església és d'estil gòtic (1413) d'una sola nau\_



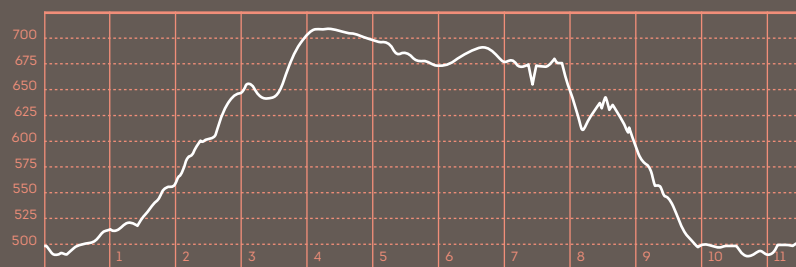
**CREU DEL PLA\_** Creu de terme gòtica situada al límit amb el municipi de la Llacuna. Dintre del terme de Miralles també hi podem trobar, entre vinyes, la creu de Fransola\_



**LA RIERA DE MIRALLES\_** Afluent de l'Anoia, neix a l'Alt Camp entre les serres de Brufaganya i d'Ancosa. A Santa Maria de Miralles aquesta riera permet el desenvolupament del bosc de ribera amb una gran riquesa biològica. Esdevé un espai molt interessant pel seu diferencial a nivell ecològic i paisatgístic\_



**MINA ABANDONADA DE BAUXITA\_** Mina de bauxita explotada a cel obert entre els anys 1930 i 1965 per extreure mineral que s'utilitzava per a la preparació de compostos d'alumini i la producció de sulfat d'alúmina. Avui en dia, aquests materials ja no són rendibles i les explotacions estan en desús. Tot i així, en aquesta pedrera es pot observar les diferents capes geològiques calcàries existents i al peu les diferents cavitats del mineral de bauxita\_



Tipus de ruta: **Circular**

Punt d'inici i final: **Església de Sant Romà (Miralles)**

Distància: **11,47 km**

Temps: **3 h 15 min**

Punt més alt: **709 m**

Desnivell ▲: **301 m**

Punt més baix: **489 m**

Desnivell ▼: **301 m**

Dificultat: **DIFÍCIL\_**



## LLISTA DE SERVEIS TURÍSTICS DE LES SERRES DE L'ANOIA\_

### ALLOTJAMENTS\_

#### LA LLACUNA\_

|                     |              |
|---------------------|--------------|
| Cal Grapissó        | 628 057 999  |
| Can Conillet        | 660 399 153  |
| Masia Ventanell     | 629 729 581  |
| Cal Tunet           | 682 742 930  |
| Arcs Llacuna        | 618 218 440  |
| Cal Morcaire        | 616 433 687  |
| Ca l'Americano      | 93 897 60 04 |
| Càmping Vilademàger | 93 102 23 50 |
| Cal Meixa           | 669 891 694  |
| Cal Pianista        | 656 648 719  |
| Cal Riba            | 605 568 168  |
| Villa Amalia        | 648 045 280  |

#### BELLPRAT\_

|              |             |
|--------------|-------------|
| Can Casellas | 639 009 343 |
| Cal Pinyota  | 610 339 522 |

#### SANT MARTÍ DE TOUS\_

|                        |              |
|------------------------|--------------|
| Cal Fuster de la Plaça | 93 809 64 28 |
| El Mas de Tous         | 93 744 61 17 |
| Cal Mestre             | 639 315 739  |

#### SANTA MARGARIDA DE MONTBUI\_

|                          |             |
|--------------------------|-------------|
| Mas Amigó                | 630 664 406 |
| Ca l'Alemanys            | 607 160 270 |
| Casa Colònies La Censada | 673 190 920 |

#### SANTA MARIA DE MIRALLES\_

|                     |              |
|---------------------|--------------|
| Can Pau de Mas Vila | 93 771 81 45 |
|---------------------|--------------|

### RESTAURACIÓ\_

#### LA LLACUNA\_

|                           |              |
|---------------------------|--------------|
| Bar Cal Joan              | 93 897 60 08 |
| Bar La Bona Teca          | 93 898 60 45 |
| Bar La Pansa              | 93 897 62 42 |
| Restaurant Ca la Maria    | 93 897 68 76 |
| Restaurant Cal Tiquets    | 93 897 61 29 |
| Restaurant Ca l'Americano | 93 897 60 04 |
| Restaurant Fonda Mateu    | 93 897 60 28 |

#### BELLPRAT\_

|              |             |
|--------------|-------------|
| Can Casellas | 639 009 343 |
|--------------|-------------|

#### SANT MARTÍ DE TOUS\_

|                             |              |
|-----------------------------|--------------|
| Restaurant Cal Vicenç       | 93 809 63 43 |
| Bar Don Paco                | 93 809 63 63 |
| Restaurant l'Ateneu de Tous | 93 809 62 26 |
| Restaurant Cal Maginet      | 93 744 60 63 |
| Restaurant El Sol           | 93 809 64 27 |
| Restaurant l'Eucaria        | 93 809 62 38 |

#### SANTA MARGARIDA DE MONTBUI\_

|                            |              |
|----------------------------|--------------|
| Restaurant La Tossa        | 646 728 984  |
| Restaurant el Robin        | 93 803 58 54 |
| Braseria Cal Magdaleno     | 93 804 40 46 |
| Bar Ateneu del Nucli Antic | 93 805 00 01 |
| Restaurant Les Moreres     | 93 805 02 11 |

#### SANTA MARIA DE MIRALLES\_

|                        |              |
|------------------------|--------------|
| Restaurant Miralles    | 93 808 00 86 |
| Restaurant Ca l'Escolà | 93 808 00 05 |
| Restaurant Cal Ramonet | 679 926 178  |

© Consell Comarcal de l'Anoia, Àrea de Promoció Econòmica i Ocupació.

© 2016, d'aquesta edició:  
Consell Comarcal de l'Anoia, Àrea de Promoció Econòmica i Ocupació.  
Plaça de Sant Miquel, 5, 08700 Igualada.

Coordinació de l'edició: Àrea de Promoció Econòmica i Ocupació.  
Disseny gràfic i maquetació: Amorfa, creativa gràfica: amorfa@amorfa.cat  
Impressió: Felip Unigrafic, SL  
Dipòsit legal: B-14910-2016





---

[www.anoiaturisme.cat](http://www.anoiaturisme.cat)

---

