

The background is a stylized landscape illustration. It features rolling hills in shades of teal, brown, and olive green. A winding river flows through the lower right portion of the scene. The hills are decorated with horizontal and vertical lines, suggesting fields or terraces. Two simple trees are visible on the right side. The overall style is modern and graphic.

# Valls de l'Anoia

RUTES A PEU

PER L'ANOIA

## CONSELLS BÀSICS PER A CAMINANTS\_

- 1\_ Respecteu la propietat privada. No passeu per sobre dels camps de conreu\_
- 2\_ Respecteu el patrimoni cultural i històric. Cal preservar-lo per a les generacions futures\_
- 3\_ Si trobeu portes o filats deixeu-los tal com estaven (oberts o tancats)\_
- 4\_ Abans de sortir, informa't de les condicions meteorològiques i de la possible evolució del temps. Renuncia a l'activitat si les previsions no són bones\_
- 5\_ Els canvis meteorològics poden ser molt sobtats. Porteu roba d'abric i impermeable\_
- 6\_ Planifica l'activitat i la seva durada, consulta les guies i el mapa del recorregut\_
- 7\_ Porta l'equip i el calçat adient per a caminar per la muntanya. Porteu farmaciola\_
- 8\_ Vés sempre acompanyat o, en tot cas, comunica a algú l'activitat prevista\_
- 9\_ Si vas en grup, mantingues sempre el contacte amb els altres\_
- 10\_ Si aneu en silenci podreu contemplar animals i ocells que altrament fugiran del soroll\_
- 11\_ Porta aigua dins la motxilla per hidratar-te sovint i menja aliments energètics\_
- 12\_ Si feu servir un aparell electrònic per a seguir la ruta (GPS, mòbil...) avalueu la durada de la bateria i si podeu, dueu-ne de recanvi\_
- 13\_ Sigueu educats i cortesos a la muntanya amb els altres caminants i els autòctons\_
- 14\_ Endueu-vos les deixalles i llenceu-les als llocs indicats\_
- 15\_ Si no ho veieu clar, reculeu, ja tornareu un altre dia\_
- 16\_ EN CAS D'ACCIDENT, avisa els serveis d'emergències a través del 112. Mantingues la serenitat\_

## TELÈFONS D'UTILITAT\_

Emergències _____	112
Ajuntament de Piera _____	93 778 82 00
Ajuntament de Masquefa _____	93 772 50 30
Ajuntament de la Torre de Claramunt _____	93 801 03 29
Ajuntament de la Pobla de Claramunt _____	93 808 60 75
Ajuntament de Vallbona d'Anoia _____	93 771 80 02
Ajuntament de Cabrera d'Anoia _____	93 774 90 17
Ajuntament de Capellades _____	93 801 10 01
Ajuntament dels Hostalets de Pierola _____	93 771 21 12
Mossos d'Esquadra (Comissaria d'Igualada) _____	938 75 98 40 / 112
Polícia Local de Santa Margarida de Montbui _____	93 805 40 40 / 650 300 40
Bombers (Parc d'Igualada) _____	93 803 03 13
Hospital d'Igualada _____	93 805 81 25

# Valls de l'Anoia

▲ L'Espai Natural de les Valls de l'Anoia ressegueix el curs fluvial del riu Anoia al sud-oest de la comarca i és un dels espais més desconeguts de Catalunya\_

Aquest Espai Natural està format per tot un seguit de petites valls, encaixades per turons i altres elevacions orogràfiques, formades tant per elements calcaris com silícics. El riu Anoia estructura l'Espai deixant turons amb cims plans on es desenvolupa bona part de l'agricultura\_

El PEIN Valls de l'Anoia constitueix una bona mostra de l'ambient mediterrani propi, presenta una barreja d'àrees boscoses, dominades pel pi blanc a les solanes i amb la presència d'alzina i roure martinenc als vessants obagues. Representa també una zona important de nidificació i caça de l'àguila cuabarrada (*Hieraetus fasciatus*)\_

En aquesta zona d'alt interès natural hi domina l'agricultura de secà, caracteritzada pel cultiu d'ordi, i les vinyes tradicionals amb cellers de gran prestigi repartits per dites valls. En ressaltem també el conreu del préssec i la fruita dolça de la Fortesa amb la denominació Fordal i el magnífic paisatge florit que apareix a la primavera\_

La zona gaudeix d'un variat patrimoni cultural, incloent fortificacions (castell de Piera o Cabrera) a més d'algunes ermites (Sant Nicolau del Freixe) i grans masos del segle XIV (Can Feixes). També conté varis elements de patrimoni natural com les pinedes de Can Gallego o Can Ferrer del Coll amb la presència de pins monumentals\_

Mitjançant les 12 rutes que us proposem, descobrireu el ric patrimoni natural i cultural de la zona i les seves singularitats. Us recomanem que tasteu la gastronomia de la zona i descanseu en els allotjaments rurals amb encant amb els que compta\_

# RUTES A PEU PER L'ANOIA\_

- 1\_ Camí de les vinyes\_
- 2\_ Per la Serra de l'Ocata\_
- 3\_ Per la Cresta del Gall i el Castell de Cabrera\_
- 4\_ Ruta del salts d'aigua de Cabrera\_
- 5\_ El Turó de l'Avellana i Ca n'Aguilera\_
- 6\_ Les Flandes\_
- 7\_ Per la pineda de Cal Ferrer del Coll\_
- 8\_ Camí de Les Banderes\_
- 9\_ Seguint la barraques de pedra seca\_
- 10\_ Volta a Capellades\_
- 11\_ Camins de Paper\_
- 12\_ Pujant a Miramar\_

Dificultat:

 Fàcil\_  Moderada\_  Difícil\_

10\_

3\_

4\_



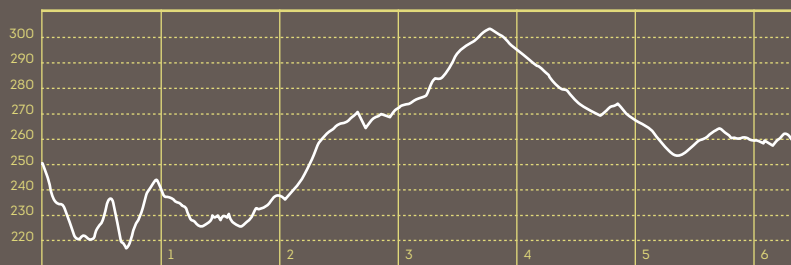


**Descarrega't  
totes les nostres  
rutes a l'App  
o al lloc web de  
Natura Local  
[www.naturalocal.net](http://www.naturalocal.net)**



**1**

Aquest itinerari fàcil transcorre pel municipi de Masquefa emmarcat entre les planes del Llobregat i del Penedès tot entrant a la comarca de l'Anoia. Envoltat de vinyes i als peus de Montserrat la ruta ens ofereix un recorregut molt agradable per fer amb la família\_



Tipus de ruta: **Circular**  
 Punt d'inici i final: **Aparcament davant de l'Escola Font del Roure**  
 Distància: **6,36 km** Temps: **2 h 31 min**  
 Punt més alt: **303 m** Desnivell ▲: **111 m**  
 Punt més baix: **217 m** Desnivell ▼: **111 m**  
 Dificultat: **FÀCIL\_**





# RUTA 1\_

## CAMÍ DE LES VINYES\_




**LES VINYES\_** A l'Anoia, la vinya és el tercer conreu en importància, després del blat i l'ordi. Actualment hi ha prop d'una vintena de cellers, la gran majoria situats en municipis de l'Anoia Sud, concretament a les poblacions de: Cabrera d'Anoia, Piera, Masquefa i Hostalets de Pierola. El vi i cava de la comarca compta amb el prestigi de reconeguts premis que posen de manifest la qualitat del producte anoienç\_



**ERMITA DE SANT PERE LA CREU\_** Es desconeix la data de la construcció, però es té constància de la seva existència des de finals del s. X. Popularment coneguda com a cementiri vell, és exemple únic de l'arquitectura romànica en la zona i clar exemple de la transició del romànic al gòtic. Es tracta d'un edifici sobri, d'una sola nau coberta en volta i acabada amb un absis en forma de semicercle. De l'exterior en destaca els carreus de pedra, la rosassa i l'alt campanar\_



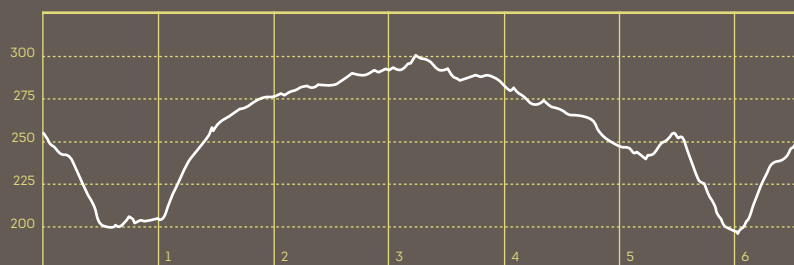
**CAN BONASTRE\_** La masia de Can Bonastre de Santa Magdalena és esmentada per primer cop l'any 1548 en un testament atorgat per Joana Bonastre. La casa va ser refeta i ampliada durant el s. XIX i de nou modificada en la darrera restauració (2004), que l'ha convertit en un modern i luxós complex vinícola i turístic. Compta amb un magnífic celler on s'elaboren vins de gran qualitat i alhora funciona com hotel dedicat al turisme enològic\_



**MONTSERRAT\_** La presència de la magnífica muntanya de Montserrat domina tot aquest territori i ens acompanyarà al llarg de moltes rutes. Aproveiteu per realitzar les millors fotografies de Montserrat amb la vostra càmera i compartiu-la amb els amics\_



Aquesta ruta transcorre entre vinyes i boscos, sempre sota l'atenta mirada de la muntanya de Montserrat que ens acompanyarà en la major part del traçat. Passejarem pel cor de la Serra de l'Ocata, al peu d'un dels jaciments paleontològics més importants del nostre país, des d'on podrem contemplar un mosaic de paisatges de caràcter eminentment agrícola. La presència de vells masos en ruïnes situats al lindar del bosc ens transportarà a èpoques passades on el camp i la vinya foren importants motors econòmics de la regió\_



Tipus de ruta: **Circular**

Punt d'inici i final: **Aparcament davant de l'Escola Font del Roure**

Distància: **6,54 km**

Temps: **2 h**

Punt més alt: **300 m**

Desnivell ▲: **153 m**

Punt més baix: **196 m**

Desnivell ▼: **153 m**

Dificultat: **FÀCIL\_**






# RUTA 2\_

## PER LA SERRA DE L'OCATA\_



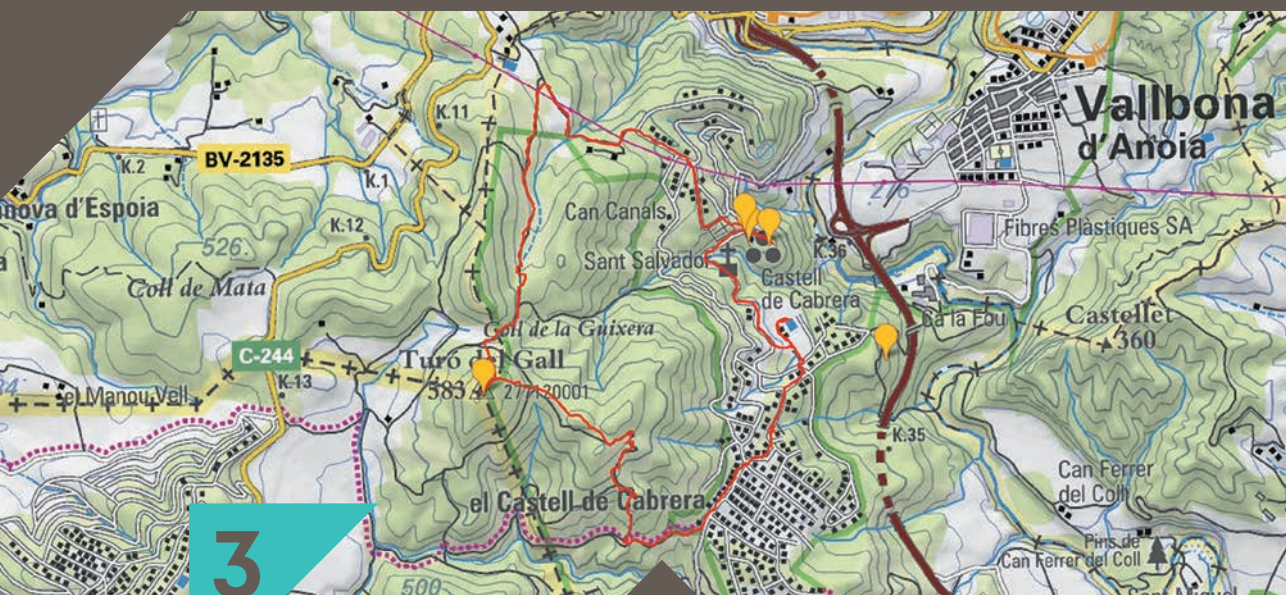
**TALUSSOS D'ARGILA\_** Fa més de 36 milions d'anys existí un mar interior que ocupava la plana central de Catalunya. L'aixecament de serralades com els Pirineus i la Serralada Litoral (orogènia alpina) el van restringir fins que finalment es va assecar i va acabar desapareixent. Durant aquest llarg període nombrosos rius van desguassar-hi les seves aigües i és per això que en aquest sector el relleu està format per dipòsits al·luvials d'origen fluvial. Fàcilment podem observar aquests materials, formats per còdols, conglomerats i argiles vermelles\_



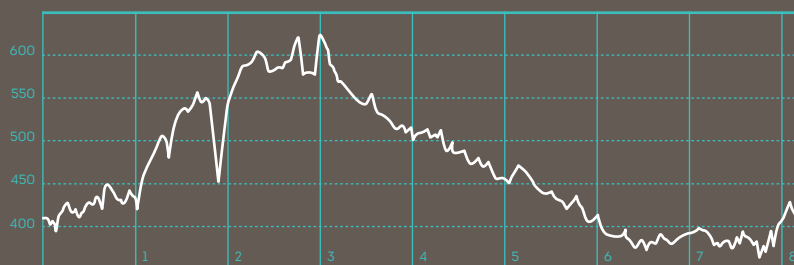
**BOSC DE LES MORERES\_** En una zona fresca a tocar de la riera ens trobarem envoltats d'uns arbres de grans dimensions i envellits, les moreres. Fixeu-vos en la forma del tronc i en què totes les branques neixen des del mateix punt. Senyal que anys enrere van ser podats per tal de crear la màxima superfície d'ombra possible, molt preuada als mesos d'estiu. Anys enrere les moreres van ser l'arbre ornamental per excel·lència als nostres pobles i es plantava tant a carrers com a places i jardins\_



**CA L'OCATA\_** Al bell mig d'una extensa plana vitícola de la serra de l'Ocata jeuen les runes de la vella casa pairal que dóna el nom a aquest indret. Tot i el pas dels anys l'activitat agrícola segueix sent molt intensa i un sector important a la comarca. Intenteu identificar els vells ceps i aprecieu aquestes petites obres d'art vegetals esculpides any rere any amb la poda manual\_



Aquest itinerari ascendeix per l'anomenada Cresta del Gall fins al seu punt més alt, el turó del Gall. Des d'aquest punt gaudirem d'unes bones vistes de tot l'Espai Natural de la Valls de l'Anoia. Retornarem al punt de partida visitant el castell de Cabrera i la capella de Sant Salvador, dues joies que s'entenen per la seva situació geoestratègica sobre el Camí Ral. Sota el castell ja podrem veure els avencs i coves que es formen tot canviant el paisatge de la zona\_



Tipus de ruta: **Circular**

Punt d'inici i final: **Local Social de la Urbanització de Castell de Cabrera**

Distància: **7,47 km**

Temps: **3 h 15 min**

Punt més alt: **626 m**

Desnivell ▲: **286 m**

Punt més baix: **362 m**

Desnivell ▼: **286 m**

Dificultat: **MODERADA\_**



# RUTA 3\_

## PER LA CRESTA DEL GALL I EL CASTELL DE CABRERA\_



**CASTELL DE CABRERA\_** El castell data de mitjan s. XI. La seva construcció està en estreta relació amb el pas del Camí Ral pel congost de Capellades, que domina des de la seva posició elevada. El conjunt original incloïa un recinte sobirà i un recinte jussà, ambdós envoltats de muralles. En resta un tram de 80 m del mur oest i uns 35 m del mur nord, amb varies espitlleres. Sobre part del castell, al segle XVII es va alçar un nou casal per a la família propietària\_



**TURÓ DEL GALL\_** El Turó del Gall és una muntanya de 583 metres que es troba entre els municipis de Mediona a l'Alt Penedès i de Cabrera d'Anoia i la Torre de Claramunt a l'Anoia. Al cim podem trobar-hi un vèrtex geodèsic. La serralada és coneguda com "la cresta del gall" \_

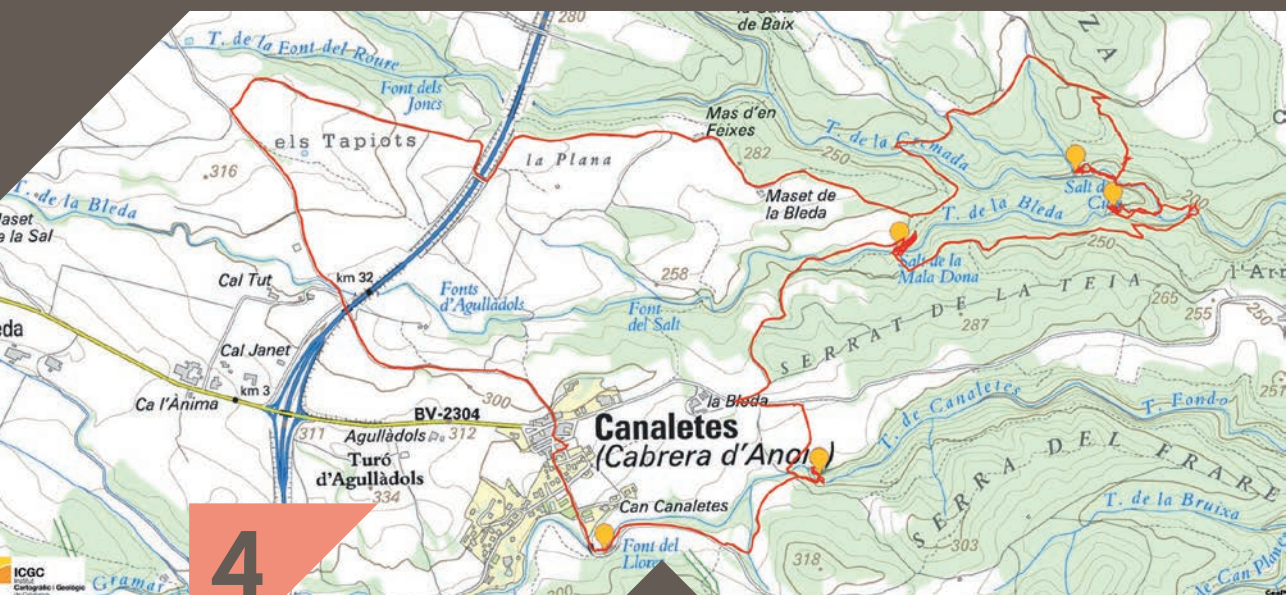


**CAPELLA DE SANT SALVADOR\_** Església de l'antic castell de Cabrera d'origen romànic. Està documentada des de l'any 1062, quan Miró Guilabert va fer donació del castell a la comtessa Almodis. Consta d'una nau única coberta amb volta de canó reforçada amb arcs torals. El portal és format per dos arcs de punt rodó amb motllures en degradació. A l'absis es va descobrir restes de pintura gòtica (s. XIII-XIV) i les capelles laterals van ser afegides el segle XVIII\_

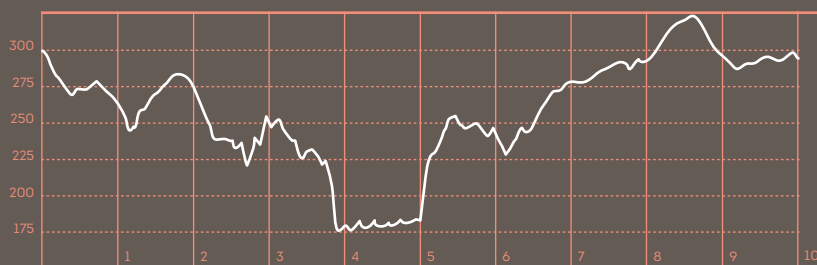



**COVES I AVENCS DEL MAMUT\_** Conjunt format per una cavitat principal gran i tot un conjunt de petits avencs, coves i diaclases perifèriques. Disposa d'un recorregut total de 537 metres i una profunditat de 25 metres, és una de les cavitats més importants del món excavades en travertí. La galeria principal és paral·lela a la falla exterior i la seva estructura interior és laberíntica. És imprescindible efectuar-la acompanyats d'especialistes en el món de l'espeleologia i el barranquisme\_





La ruta recorre l'entorn de les Valls de l'Anoia catalogat com a Espai d'Interès Natural. Envoltats de bosc, els torrents que van a desembocar al riu Anoia hi formen salts d'aigua de gran bellesa. A través de la ruta podreu descobrir els valors naturals dels engorjats, els boscos i els espais agrícoles que configuren el paisatge de les Valls de l'Anoia. Us convidem a visitar els salts i a gaudir de les particularitats geològiques i l'ecosistema d'aquest entorn únic. Més informació a [www.saltsdaiguacabreradanoia.cat](http://www.saltsdaiguacabreradanoia.cat)



Tipus de ruta: **Circular**  
 Punt d'inici i final: **Plaça de Canaletes**  
 Distància: **9,9 km** Temps: **3 h 15 min**  
 Punt més alt: **324 m** Desnivell ▲: **205 m**  
 Punt més baix: **172 m** Desnivell ▼: **205 m**  
 Dificultat: **DIFÍCIL\_**



# RUTA 4\_

## RUTA DELS SALTS D'AIGUA DE CABRERA\_



**SALTS D'AIGUA\_** El màxim exponent de la particular geologia d'aquesta zona són les cingleres del riu Anoia. La formació d'aquests talls geològics ha estat conseqüència d'un llarg procés erosiu provocat pel pas de l'aigua. Les aigües han treballat ininterrompudament esculpint un conjunt de salts de gran bellesa. Han arrodonit les formes de la roca, sovint encastats entre parets verticals, i davallen per rampes i saltants en forma de tirabuixó. El salt del Cargol és un dels elements més màgics d'aquesta ruta\_



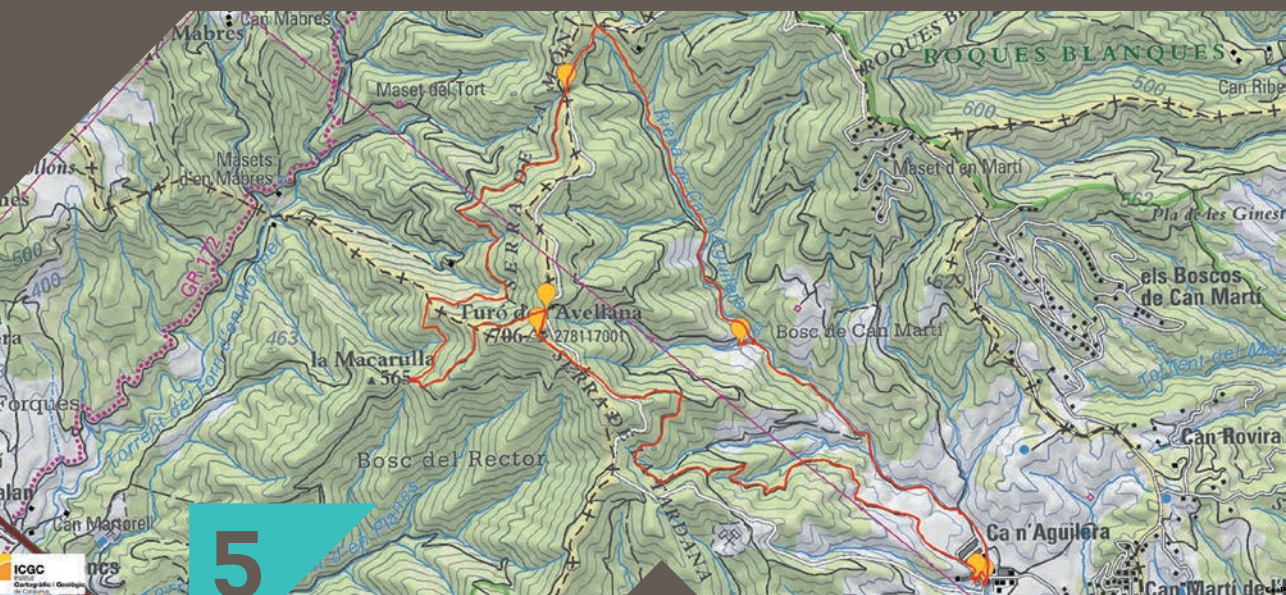
**CAN FEIXES\_** Mas situat entre camps de vinyes documentat des de l'any 1400, quan era conegut com mas de la Pineda. La família Feixes s'hi va mantenir fins als inicis del s. XX. Després va passar a la família Huguet la qual, en l'actualitat, continua explotant la finca, dedicada a l'elaboració de magnífics vins i caves. El conjunt està format per diversos edificis de diferent època de gran interès. No dubteu en realitzar una visita guiada al mas i comprar el seu vi\_



**PAISATGE DE CONTRASTOS\_** L'interès paisatgístic de les Valls de l'Anoia rau en els contrastos. Boscors mediterranis i conreus de vinya i cereals conviuen amb la frescor i la frondositat de la vegetació propera a l'aigua, allà on brollen els torrents i els salts. Un mosaic de colors i textures que compta amb la presència constant i una de les millors panoràmiques de la muntanya de Montserrat\_



**ÀLIGA CUABARRADA\_** Les aus són un altre dels atractius d'aquest territori que ha estat declarat zona ZEPA per a la conservació de l'àliga cuabarrada. Aquesta espècie conviu amb la mallerenga carbonera, la perdriú i la puput, entre d'altres\_



5

Aquest itinerari surt des del nucli de Ca n'Aguilera per pujar fins dalt la carena on trobem en el seu punt més alt el turó de l'Avellana. Des del turó gaudirem d'una bona panoràmica de la muntanya de Montserrat estenent-se a la vall cap a Piera. Per retornar al punt d'inici, resseguirem la vall de la riera de Ca n'Aguilera, un petit sistema fluvial intermitent però que en èpoques de pluja abundant reviscola i és capaç de mostrar la seva millor cara. Per acabar podem seure a descansar a la Font d'en Sala i gaudir d'aquest racó\_



Tipus de ruta: **Circular**  
 Punt d'inici i final: **Nucli de Ca n'Aguilera (Piera)**  
 Distància: **12,68 km** Temps: **3 h 30 min**  
 Punt més alt: **704 m** Desnivell ▲: **469 m**  
 Punt més baix: **416 m** Desnivell ▼: **469 m**  
 Dificultat: **MODERADA\_**





# RUTA 5\_

## PEL TURÓ DE L'AVELLANA I CA N'AGUILERA\_




**ESGLÉSIA DE CA N'AGUILERA\_** La casa popularment es coneix com la Baronia de Ca n'Aguilera que data del segle XV. El conjunt arquitectònic està format per la casa principal amb l'església, que és d'estil modernista i és obra de Francesc Berenguer i Mestres, deixeble d'Antoni Gaudí. El 1712 en Josep d'Aguilera i Centelles va rebre llicència per a "obrar capella" al costat de la casa principal però no va ser fins a la fi de 1910, que l'església va esdevenir la construcció actual\_



**TURÓ DE L'AVELLANA\_** El Turó de l'Avellana és una muntanya de 687 metres que es troba entre els municipis de Castellolí, Piera i la Pobla de Claramunt, a la comarca de l'Anoia. Al cim podem trobar-hi un vèrtex geodèsic\_



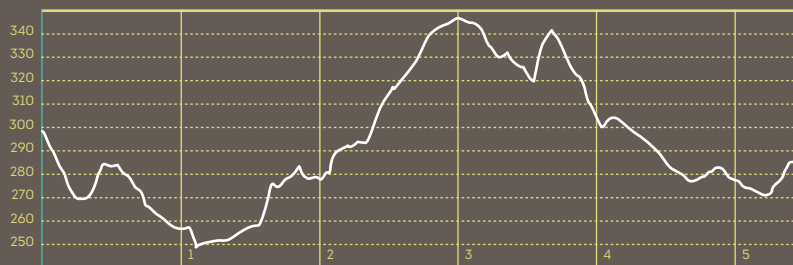
**VEGETACIÓ DE BOSC\_** Aquesta regió conté una gran diversitat en hàbitats i espècies. Els tipus de vegetació pot anar de boscos a arbres, matollars i praderies; els paisatges en "mosaic" són comuns. Els arbres més comuns són els pins, l'alzina i l'alzina surera. Tot i així, en les zones del bosc més humides i fresques s'hi estableixen arbres de fulla caduca, dels quals els més destacats són l'avellaner i el roure\_



**FONT D'EN SALA\_** Emblemàtica font de la vall de la riera de Ca n'Aguilera. Es tracta d'un indret raconer que traspua un microclima humit que permet el creixement i desenvolupament d'espècies vegetals pròpies d'aquests indrets, com l'avellaner i les molles. Hi destaquen tres exemplars gegants de plàtan. En èpoques de copioses pluges, s'hi forma una bona bassa i apareix un salt d'aigua d'uns tres metres ben bonic. Molt a prop d'aquesta font, també hi ha la font de la Teula\_



Bonica excursió per un dels paratges més sorprenents i desconeguts de les Valls de l'Anoia per la seva singularitat que et transporta a altres planetes. A més pots descobrir de ben a prop el nucli històric de Piera i el seu castell per acabar descansant en l'àrea recreativa de la Font del Prat. Ruta per a gaudir amb tota la família\_



Tipus de ruta: **Circular**

Punt d'inici i final: **Davant l'Ajuntament de Piera**

Distància: **5,43 km**

Temps: **2 h 15 min**

Punt més alt: **348 m**

Desnivell ▲: **131 m**

Punt més baix: **249 m**

Desnivell ▼: **131 m**

Dificultat: **FÀCIL\_**



# RUTA 6\_ LES FLANDES\_



**LES FLANDES\_** Constitueixen un paratge únic de gran valor paisatgís-  
tic. Els estrats horitzontals de dipòsits quaternaris d'argiles i mate-  
rials calcaris poc cimentats de diferent duresa i resistència a l'ac-  
ció erosiva de l'aigua han donat lloc a una gran varietat de formes  
d'aixaragallament. L'aspecte cromàtic centra l'atractiu d'aquest pa-  
ratge. Aquestes formes capricioses en què l'aigua s'escola formant  
xaragalls és la veritable clau de la seva singularitat i bellesa\_



**CASTELL DE PIERA\_** Existeix des de finals del s. X. En un petit turó, do-  
mina la vall del riu Anoia en la seva transició vers el Penedès. L'edi-  
fici inclou una torre de planta quadrada a la qual s'adossa un cos  
rectangular, que s'estructura en tres nivells: la sala d'armes i ma-  
soveria, la planta noble i les golfes. Malgrat les reformes, la part vi-  
sitable conserva els trets originals. Es conserven trams de muralla,  
i és probable que s'hi englobés l'església originària de Santa Maria\_



**PORTAL DEL ROMANYÀ\_** El Nucli Antic conserva diversos elements  
del primer nucli o raval jussà. A partir del s. XIV la població es va des-  
envolupar al llarg del Camí Ral i aquest nucli conegut com Mercadal,  
perquè aquí es realitzaven les activitats de mercat tots els dijous i  
a la Fira d'agost, estava tancat per una banda pel portal d'en Selva,  
desaparegut, i, per l'altra, pel portal d'en Romanyà o d'en Golard\_



**FONT DEL PRAT\_** A la font s'hi troba una zona de pícnic concorreguda  
pels visitants del municipi. Situada en un entorn còmode i atractiu,  
les colles s'hi acosten per fer trobades, que sovint inclouen algun  
àpat. Hi ha taules i bancs de fusta per a aquells qui vulguin passar  
l'estona i els més petits poden gaudir d'una zona infantil\_





# 7

Aquesta passejada permet enfilar-nos fins a tenir unes bones vistes sobre la zona de la vall del riu Anoia. Després baixem cap al riu Anoia veient les escarpades terrasses fluvials d'aquest paratge natural protegit. Passarem per Can Ferrer del Coll i, tot seguit, visitarem una pineda monumental. Acabarem la passejada fregant la riba del riu i anant a treure el cap a dues de les fonts més emblemàtiques de l'indret.



Tipus de ruta: **Circular**

Punt d'inici i final: **Església de Sant Sebastià d'El Bedorc**

Distància: **5,31 km**

Temps: **1 h 45 min**

Punt més alt: **336 m**

Desnivell ▲: **163 m**

Punt més baix: **179 m**

Desnivell ▼: **163 m**

Dificultat: **FÀCIL**



# RUTA 7\_

## PER LA PINEDA DE CAL FERRER DEL COLL\_



**LA PINEDA\_** Pineda amb alguns dels pins més alts de Catalunya. L'any 1995 va ser catalogada com a pineda excepcional i amb alguns exemplars classificats com a arbres monumentals. Tot i que un vendaval a l'any 2009 en va fer escapar alguns dels més bregats, encara fa força goig. Consta principalment d'exemplars de pi blanc i de pi pinyer, però també hi veiem alguna alzina ben destacable\_



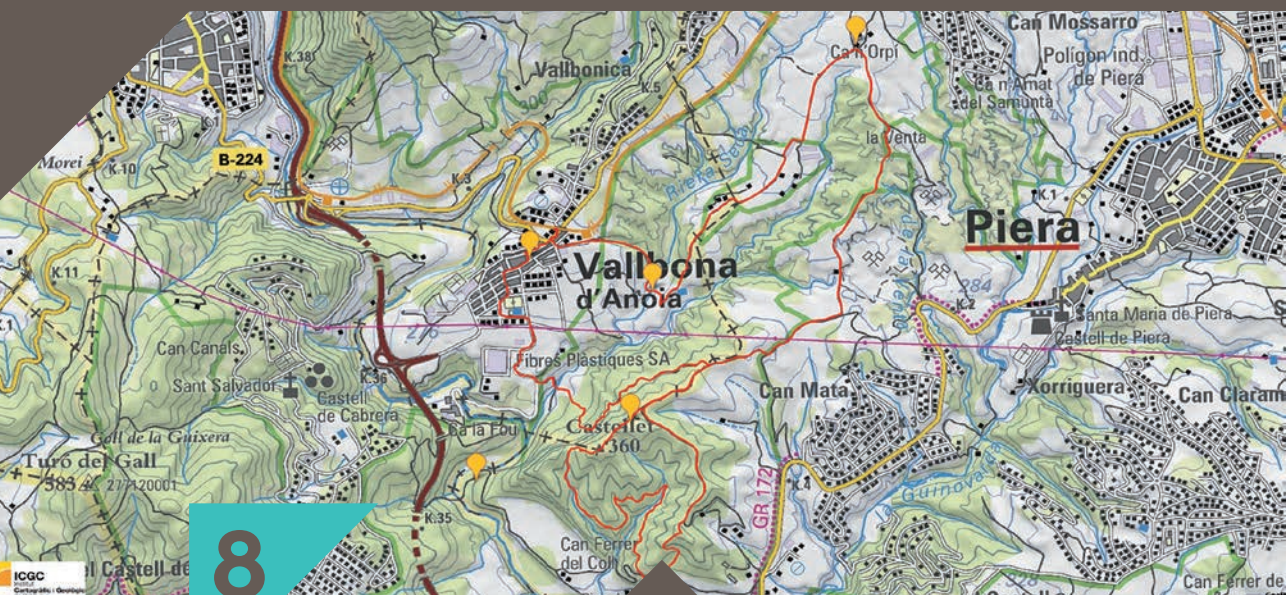
**CAN FERRER DEL COLL\_** Masia de llarga tradició i nissaga, una de les més antigues del Bedorc, encara prou activa. L'edifici principal té els orígens al s. XIV dins d'una tipologia típica de masia tradicional del centre de Catalunya, amb varis cossos de planta baixa, dues plantes, eixida i teulada a dues aigües. Envoltada d'un baluard amb dues entrades, a l'interior en destaquen les reixes del balcó de la façana principal\_



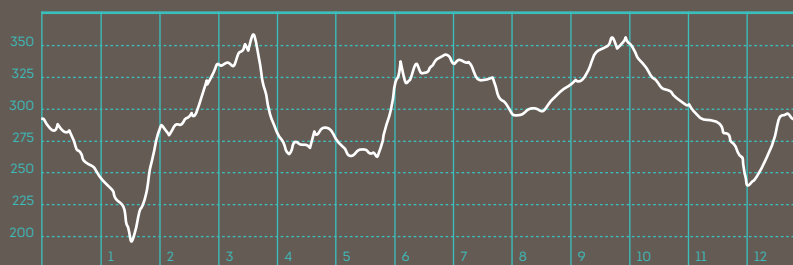
**LES FÀBRriques\_** Al llarg del riu Anoia podem veure el peculiar accés de les fàbriques a l'aigua, amb les sèquies i la concessió pel seu aprofitament. Ben a prop de Can Ferrer del Coll trobem la que va ser una fàbrica de gènere de punt, anomenada fàbrica dels Romeus i, actualment, la fàbrica Vella. En queda l'edifici en estat avançat de degradació a causa dels anys d'abandó\_



**CENTRE DE FAUNA SALVATGE LA COMA\_** Aquest és territori de l'àliga cuabarrada, espècie protegida i vulnerable. Els ambients amb cingleres són ideals perquè aquest rapinyaire hi faci el niu. No és gens d'estranyar doncs que hi trobem un centre de cria de rapaços que alhora realitza tallers d'educació ambiental. Us recomanem doncs que hi concerteu una visita al 93 770 60 49\_



Aquest recorregut ens farà descobrir la diversitat que amaga l'espai natural de les Valls de l'Anoia. Des del nucli antic de Vallbona, antic Camí Ral d'Aragó, baixarem cap al riu Anoia per ascendir fins al turó on hi ha una senyera que any rere any el veïnat la canvia. Des de dalt la panoràmica de la vall i les vistes de Montserrat ens faran fer una foto i seguirem el camí cap a les vinyes i les oliveres que envolten Mas Bonans i la plana cap a Piera\_



Tipus de ruta: **Circular**  
 Punt d'inici i final: **Estació de tren de Vallbona**  
 Distància: **12,78 km**      Temps: **3 h 15 min**  
 Punt més alt: **359 m**      Desnivell ▲: **381 m**  
 Punt més baix: **196 m**      Desnivell ▼: **381 m**  
 Dificultat: **MODERADA\_**



# RUTA 8\_

## CAMÍ DE LES BANDERES\_

CONSULTA EL TRACK


Wikiloc: 21830294



**CAMÍ RAL\_** Vallbona d'Anoia va néixer del pas del Camí Ral d'Aragó on els viatgers hi feien parada i fonda per descansar i menjar en els seus trajectes entre Barcelona i Lleida. Les cases més antigues del municipi van ser construïdes a tocar del camí, a l'actual carrer Major, de les quals gran part eren fondes per als viatgers\_



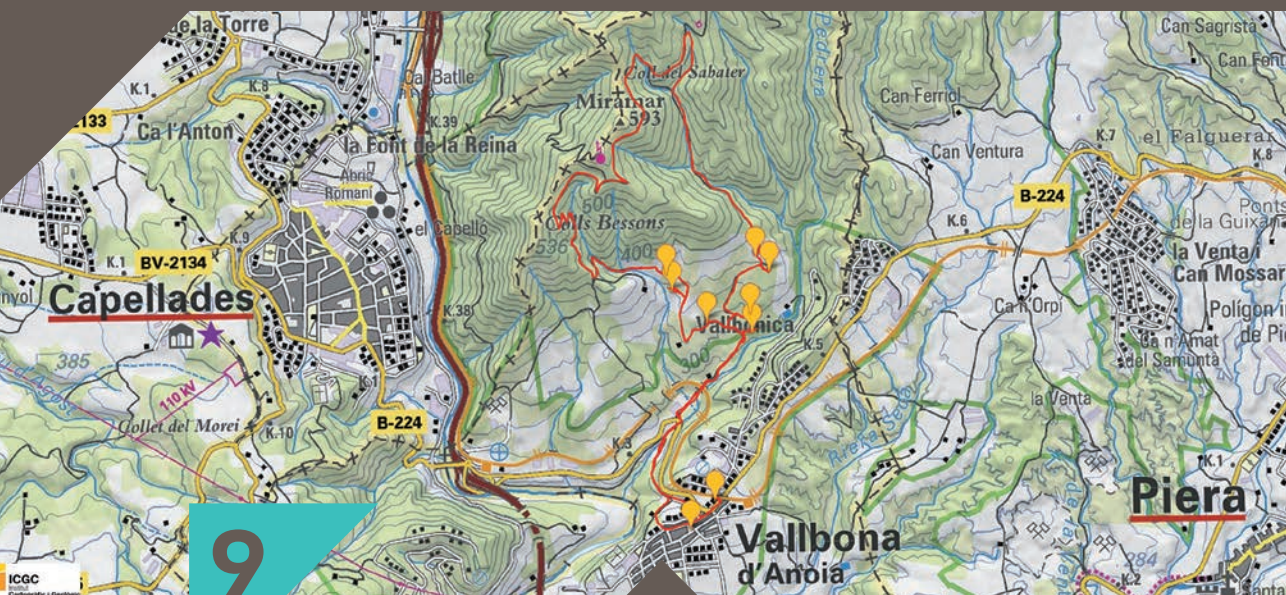
**TURÓ DE LES BANDERES\_** Conegut turó proper al nucli de Vallbona d'Anoia que s'alça just dalt del traçat del riu Anoia i que ens dona una bona visió de tota la vall d'aquest espai natural protegit. La bandera es reemplaçada per l'ajuntament cada 11 de setembre. Des de la bandera la vista és espectacular i ens dona una bona panoràmica per gaudir de l'entorn i de la muntanya de Montserrat\_



**CAMÍ DEL MATÀ\_** El camí del Matà és un bonic corriol molt conegut per arribar a Vallbona d'Anoia, tot vorejant el riu Anoia i la riera de Vallbona. Aquest camí és conegut pel seu pas estret dalt de la timba, així que vés en compte i disfruta\_



**MAS BONANS\_** El mas Bonans té un origen molt antic. Va obtenir la seva puixança al llarg dels segles XVI i XVII, quan ja era habitada per la família Orpí. La casa, restaurada l'any 1956, és de planta quadrada, coberta amb teulada a quatre aigües, i està envoltada d'una tanca d'obra. A pocs metres de la casa hi ha la capella del Remei, obra de l'any 1956 projectada per Cèsar Martinell i promoguda per Josep Vidal, propietari del mas veí de can Bonans. Actualment hi ha un celler que elabora i comercialitza vi ecològic\_



Aquest itinerari fàcil ens farà resseguir les diferents barraques de pedra seca que s'amaguen pel vessant de la muntanya de Miramar que és anomenat també el "castell de pedra". Entre camps de vinyes, oliveres i boscos descobrirem un seguit de cabanes fabricades pels pagesos del territori que usaven durant les seves llargues jornades al camp. Unes edificacions que ens transporten al passat agrícola d'aquest territori\_



Tipus de ruta: **Circular**  
 Punt d'inici i final: **Estació de tren de Vallbona**  
 Distància: **9,9 km**      Temps: **3 h 15 min**  
 Punt més alt: **557 m**      Desnivell ▲: **365 m**  
 Punt més baix: **241 m**      Desnivell ▼: **365 m**  
 Dificultat: **MODERADA\_**



# RUTA 9\_

## SEGUINT LES BARRAQUES DE PEDRA SECA\_



**BARRAQUES DE PEDRA SECA\_** Trobarem 6 barraques de pedra seca construïdes pels pagesos que feinejaven els camps. Feien la funció de cobert per guardar els estris i com a lloc per al descans, aprofitant la frescor per resguardar-se del sol a l'estiu i l'escalfor al costat del foc a l'hivern. L'utilitzaven els pagesos per protegir-se del mal temps quan les terres estaven lluny del poble o quan les feines requerien una estada més llarga al camp\_



**ESGLÉSIA DE SANT BARTOMEU\_** L'església és documentada des de 1184, quan es va consagrar l'església de Piera, de la qual depenia fins al segle XIV. Després va passar a dependre de la parròquia de Cabrera tot i que, des de 1508 es va invertir la situació i el rector de Cabrera es va traslladar a Vallbona. Aquest primitiu temple estava situat dalt d'un turó i va ser destruït l'any 1936. Entre 1948 i 1952 es va construir la nova església dins del poble. És un edifici de planta basilical amb un destacat campanar de planta quadrada\_

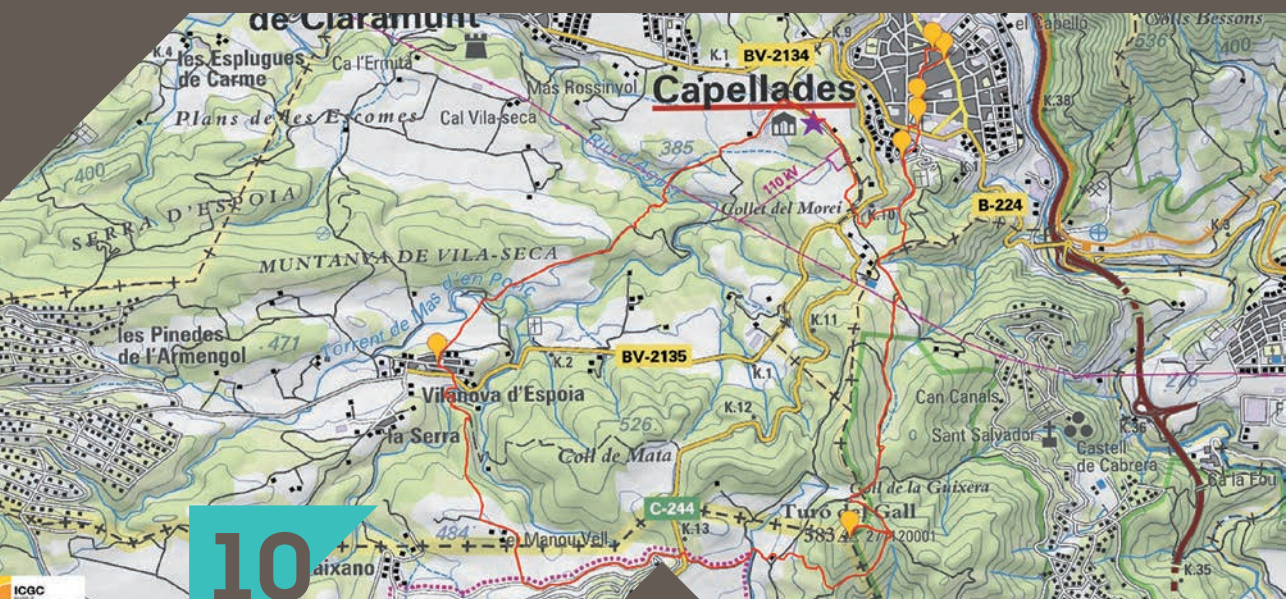


**FONT DEL CAROL\_** Petita i tranquil·la zona de pícnic al municipi de Vallbona d'Anoia. S'hi arriba per una pista forestal de bones condicions que surt del poble. Ben a prop hi passa el torrent de la pedrera que s'hi pot accedir per unes escales\_

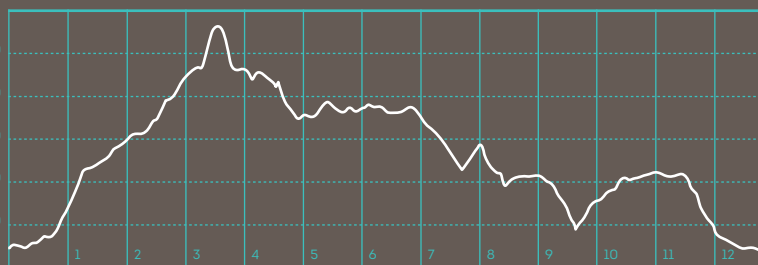


**LES OLIVERES\_** En tota la zona de les Valls de l'Anoia, l'olivera és un dels cultius més abundants juntament amb la vinya. Al vessant de la muntanya de Miramar s'estenen grans camps d'oliveres centenàries amb dues varietats principals, Arbequina i Vera. No marxeu d'aquest territori sense visitar algun dels molins o trulls existents i sense comprar una bona ampolla d'oli de qualitat\_





Ruta circular que ens farà conèixer el territori proper a Capellades i el seu llegat històric i natural proper. Pujant fins al nucli de Vilanova d'Espoia recorrerem un bosc frondós fins a arribar al petit poblet que conserva encara tota la seva tradició. De tornada a Capellades gaudirem dels camps de vinyes i de la plana que s'entén amb la presència del castell de Claramunt i la muntanya de Montserrat al fons\_



Tipus de ruta: **Circular**  
 Punt d'inici i final: **Església de Santa Maria (Plaça Verdaguer de Capellades)**  
 Distància: **12,78 km**      Temps: **4 h**  
 Punt més alt: **583 m**      Desnivell ▲: **344 m**  
 Punt més baix: **317 m**      Desnivell ▼: **344 m**  
 Dificultat: **MODERADA\_**

# RUTA 10\_

## VOLTA A CAPELLADES\_

CONSULTA EL TRACK  
Wikiloc: 21839252



**MUSEU MOLÍ PAPERER\_** El Museu està situat en un antic molí paperer del s. XVIII. Edifici amb una superfície de 2.200 m<sup>2</sup> amb quatre plantes i un soterrani. El paper d'aquesta zona, en especial el paper de barba i el paper de fumar, es venia a gran part del mercat espanyol i a les colònies d'Amèrica. Us recomanem que visiteu el Museu i descobriu com es feia antigament el paper\_



**BASSA DE CAPELLADES\_** És una font natural d'on brolla un cabal de 12 milions de litres diaris provinent de l'aqüífer de Carme-Capellades. Aquest volum d'aigua proporcionava l'energia necessària pel funcionament dels 16 molins paperers que treballaven en aquesta zona. Capellades i el seu entorn varen constituir un dels centres paperers més importants d'Espanya durant els s. XVIII i XIX\_

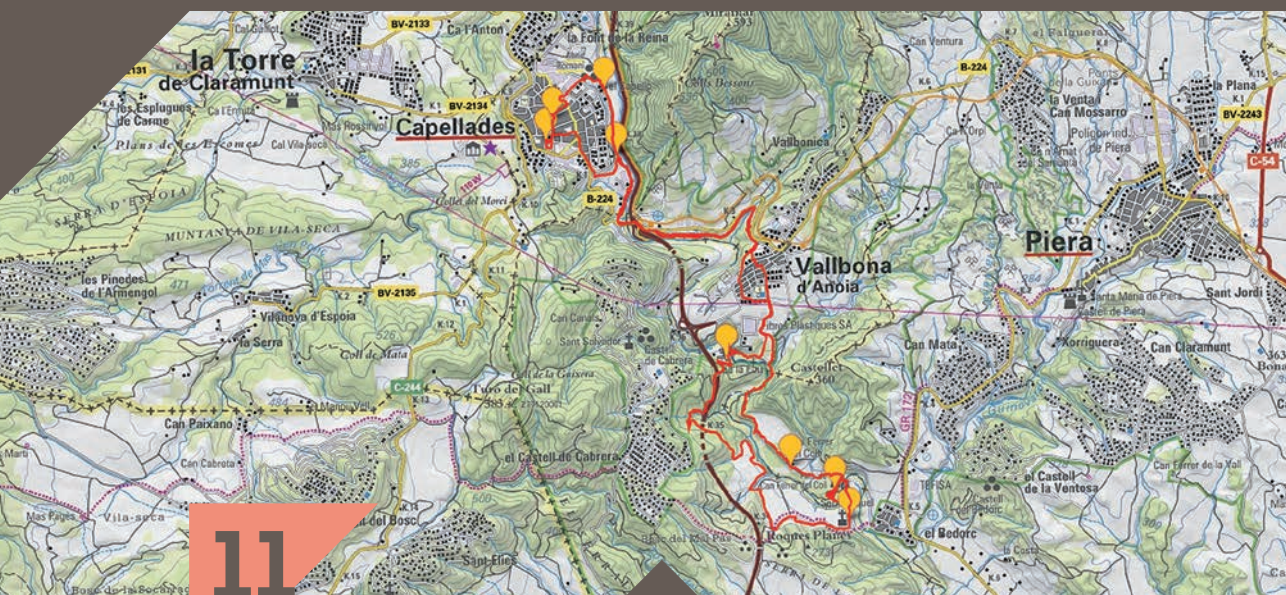


**FONT CUITORA\_** Parc creat al voltant de la font que li dona nom. Aquest és un espai de passeig dels capelladins, configurat per la Font i els bancs per seure al seu voltant, a l'ombra d'una destacable estesa de plataners. A la part central hi ha un singular auditori que acull concerts i actuacions, que són una mostra de la intensa activitat cultural de la vila\_



**VILANOVA D'ESPOIA\_** Petit poblet situat a la capçalera del riu de Gost al vessant meridional de la serra d'Espoia, a uns 3 kms de Capellades. Va ser fundat pels senyors de Claramunt i està documentat des de finals del s. XII. Està centrat per l'església de Sant Salvador i conserva algunes cases molt antigues, algunes del segle XVI, en bona part restaurades\_





# 11

Aquest itinerari ens convida a seguir riu Anoia avall per endinsar-nos als termes boscosos de Vallbona d'Anoia i Cabrera d'Anoia. Una zona on podem gaudir de la natura i descobrir dos molins paperers, un d'ells dins de l'única colònia industrial de tota la conca de l'Anoia. Aquesta és una de les rutes proposades dins dels 5 itineraris pels camins del paper. Consulta més rutes a [www.caminsdelpaper.cat](http://www.caminsdelpaper.cat)



Tipus de ruta: **Circular**  
 Punt d'inici i final: **Museu molí paperer de Capellades**  
 Distància: **18,34 km** Temps: **6 h 45 min**  
 Punt més alt: **398 m** Desnivell ▲: **544 m**  
 Punt més baix: **211 m** Desnivell ▼: **544 m**  
 Dificultat: **DIFÍCIL\_**



# RUTA 11\_

## CAMINS DE PAPER\_

CONSULTA EL TRACK

Wikiloc: 21838515




**CA LA FOU\_** Ubicada al marge dret del riu Anoia, Ca la Fou, també coneguda com a Colònia Marçal, va ser l'única colònia industrial de tota la conca de l'Anoia. Va ser fundada l'any 1902 dedicant-se a la filatura de cotó. Un incendi va destruir bona part dels edificis, però no va afectar l'estructura del molí paperer del segle XVIII que encara es pot veure\_



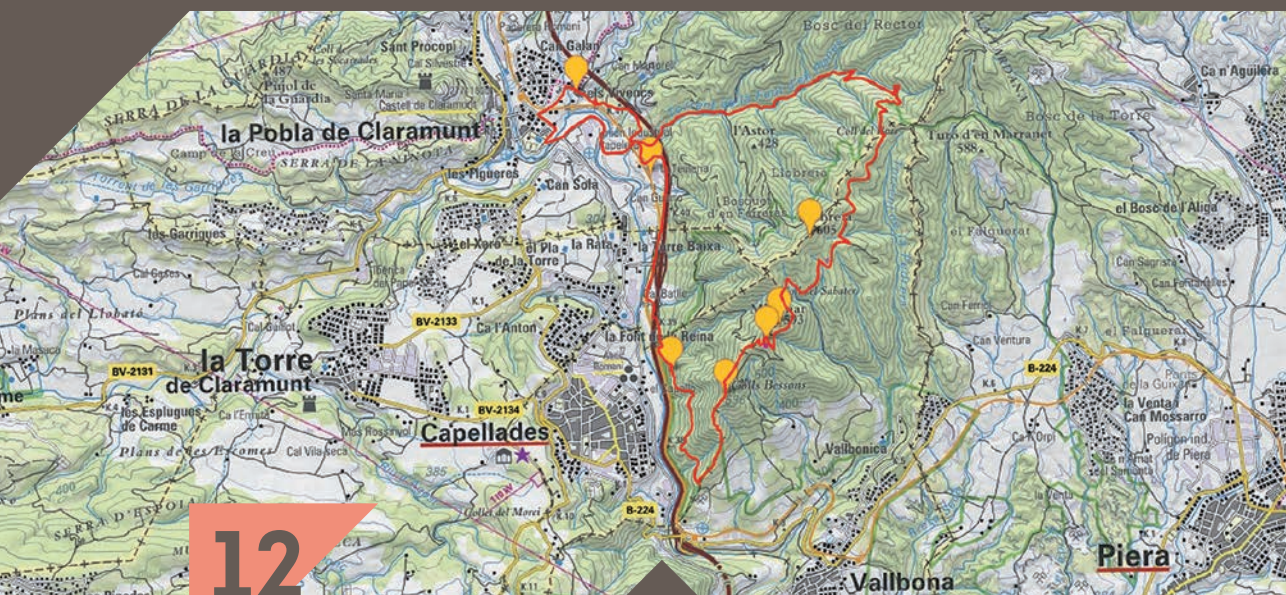
**FONT DE LA REINA\_** Veïnat de Capellades situat en l'antic camí ral que vorejava el riu. Format per un conjunt d'edificis que formen un únic carrer. Hi ha una capella dedicada a Santa Bàrbara, del s. XVII. Constituïa un lloc estratègic de pas fet que explicaria l'existència de nombrosos hostals. Al costat del portal d'un hostal hi ha una font neoclàssica en forma de bust femení, dels pits de la qual brollaven dos raigs d'aigua. Hom creu que fou esculpida en memòria de la reina Peronella d'Aragó, muller de Ramon Berenguer IV, que el 1151 va passar pel lloc, que ha conservat en el seu topònim el fet històric\_



**REC DEL CORRONAIRE\_** Conducció que feia arribar l'aigua de la surgència de la Bassa fins als Molins de la Costa, conjunt de setze molins paperers situats entre l'interior de la vila i el riu Anoia, la producció dels quals, al s. XVIII i XIX, va convertir l'àrea de Capellades en un dels principals punts paperers del país\_

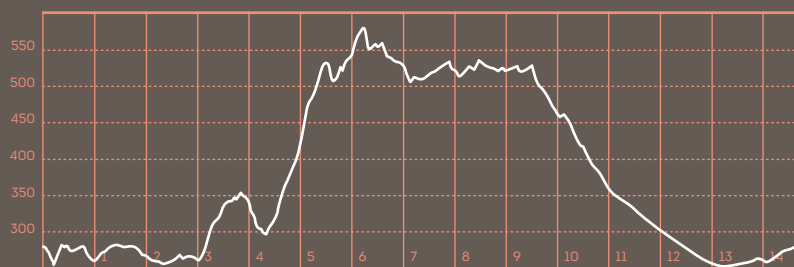


**CASA BAS\_** Edificació senyorial de finals del s. XVII que pren el nom de les primeres famílies propietàries de l'immoble. Els baixos d'aquesta construcció feien funcions de muralla de la vila. La seva estructura arquitectònica incorpora una singular volta que en constituïa una de les entrades amb portal\_



12

Aquesta ruta espectacular ens donarà una nova visió del municipi de Capellades i obtindrem una fantàstica panoràmica del Capelló. Pujant dalt de Mirmar en un dia clar podrem veure el mar i una visió de l'amplitud de la comarca de l'Anoia. De tornada passant ja pel riu Anoia i el seu passat industrial podrem fer parada i fonda al veïnatge dels Vivencs\_



Tipus de ruta: **Circular**

Punt d'inici i final: **Barri dels Vivencs de la Pobla de Claramunt**

Distància: **14,60 km**

Temps: **4 h 15 min**

Punt més alt: **580 m**

Desnivell ▲: **553 m**

Punt més baix: **251 m**

Desnivell ▼: **553 m**

Dificultat: **DIFÍCIL\_**

# RUTA 12\_

## PUJANT A MIRAMAR\_

CONSULTA EL TRACK

Wikiloc: 21839140



**MIRAMAR\_** Muntanya de 594 metres i punt de referència del poble de Capellades. L'11 de Setembre el poble li fa el seu especial homenatge. S'organitza una excursió que arriba a la creu de Miramar situada dalt de la muntanya. El nom peculiar ve donat per la seva estratègica posició amb molt bones vistes i en un dia clar, mirant cap a l'est, es pot veure el mar\_



**EL CAPELLÓ\_** A la banda dreta del riu Anoia trobem una imponent terrassa travertínica tallada per una falla, el congost de Capellades. Resultat d'aquest origen geològic és la impressionant cinglera de cornises i coves de pedra tosca o travertí i el barret del Capelló. Fou un lloc on l'home prehistòric trobà aixopluc des de les reculades èpoques del Paleolític Mitjà i que li oferia unes condicions naturals excel·lents. Pots visitar el Parc prehistòric de Capellades per conèixer com hi vivien\_



**ELS VIVENCs\_** Es un petit barri separat del nucli urbà de la Pobla. Està format per una quinzena de cases entre les quals en destaca el mas dels Vivencs, ara convertit en restaurant, i cal Biosca. D'aquesta casa cal esmentar una fornícula amb la imatge de sant Josep, emmarcada amb uns esgrafats barrocs\_



**EL RIU ANOIA\_** Neix en tres punts de l'Altiplà de la Segarra i quan s'ajunten les aigües a Jorba es pot parlar pròpiament de riu Anoia. A la seva llera hi ha viles com ara Igualada, Capellades, i finalment, Martorell, on desemboca al riu Llobregat. El riu Anoia va ser un eix vertebral de la indústria paperera i tèxtil a Catalunya. En el moment de màxima esplendor van arribar a conviure 65 molins paperers\_





## ALLOTJAMENTS\_

### PIERA\_

Les Canyes Cottage \_\_\_\_\_ 678 23 80 95

### MASQUEFA\_

Can Bonastre Wine Resort \_\_ 93 772 87 67

### CABRERA D'ANOIA\_

Casa de colònies  
Josep Masclans \_\_\_\_\_ 93 771 82 59

### CAPELLADES\_

Tall de Conill \_\_\_\_\_ 93 801 01 30  
93 801 04 04  
Can Carol \_\_\_\_\_ 610 43 06 38  
Finca La Pedrera \_\_\_\_\_ 649 849 256

### LA POBLA DE CLARAMUNT\_

Hotel Robert \_\_\_\_\_ 93 808 60 00  
93 808 66 39

Casa de colònies  
Castell de la Pobla \_\_\_\_\_ 676 09 47 04

### ELS HOSTALETS DE PIEROLA\_

Alberg Can Roviralta \_\_\_\_\_ 93 771 28 17  
609 03 37 31  
La Isla Verde \_\_\_\_\_ 696 43 15 22  
676 66 34 93

### LA TORRE DE CLARAMUNT\_

Can Gramunt \_\_\_\_\_ 665 413 432  
Torre Nova Resort \_\_\_\_\_ 674 422 179

### VALL BONA D'ANOIA\_

Ca la Maria Xica \_\_\_\_\_ 646 544 126

## RESTAURACIÓ\_

### PIERA\_

Racó d'en Canela \_\_\_\_\_ 93 776 25 38  
Can Bonastre \_\_\_\_\_ 93 779 40 75  
La clau de la cuina \_\_\_\_\_ 93 016 55 59  
La Cantina \_\_\_\_\_ 93 778 81 00  
Racó de la Noa \_\_\_\_\_ 93 776 12 87

### MASQUEFA\_

Fonda Can Parellada \_\_\_\_\_ 93 772 57 19  
Cal Cuiner \_\_\_\_\_ 93 506 66 57  
Can Bonastre Wine Resort \_\_ 93 772 87 67  
L'Antic Celler \_\_\_\_\_ 93 772 71 86  
Cal Quim \_\_\_\_\_ 93 772 55 33

### CAPELLADES\_

Tall de Conill \_\_\_\_\_ 93 801 01 30  
93 801 04 04  
Can Carol \_\_\_\_\_ 610 43 06 38  
Restaurant Amadeu's \_\_\_\_\_ 93 801 39 79

### LA POBLA DE CLARAMUNT\_

Hotel Robert \_\_\_\_\_ 93 808 6000  
93 808 66 39  
Mas dels Vivencs \_\_\_\_\_ 93 808 60 11  
Camí del Castell \_\_\_\_\_ 93 808 64 25

### LES HOSTALETS DE PIEROLA\_

Restaurant Can Fosalba \_\_\_\_ 93 777 35 01  
Ca la Goretti \_\_\_\_\_ 93 771 22 34

### LA TORRE DE CLARAMUNT\_

El castell blau \_\_\_\_\_ 93 801 18 92

### VALLBONA D'ANOIA\_

Cal Saumell Restaurant \_\_\_\_\_ 93 771 31 17

© Consell Comarcal de l'Anoia, Àrea de Promoció Econòmica i Ocupació.

© 2018, d'aquesta edició:  
Consell Comarcal de l'Anoia, Àrea de Promoció Econòmica i Ocupació.  
Plaça de Sant Miquel, 5, 08700 Igualada.

Coordinació de l'edició: Àrea de Promoció Econòmica i Ocupació.  
Disseny gràfic i maquetació: Amorfa, creativa gràfica: amorfa@amorfa.cat  
Impressió: Felip Unigrafic, SL  
Dipòsit legal: B-11217-2018

Comparteix la teva experiència amb nosaltres.

 Anoiaturisme

 Anoiá\_Turisme

 anoiaturisme

#anoiaturisme

---

[www.anoiaturisme.cat](http://www.anoiaturisme.cat)  

---