



VOLTA A MONTSERRAT EN BTT

DISTÀNCIA TOTAL: 53,200 km



Aquest itinerari està pensat per fer un recorregut circular al voltant del Parc Natural de la Muntanya de Montserrat en bicicleta tot terreny. La cota mínima es situa a uns 95 metres a l'alçada del riu Llobregat, mentre que el punt més alt és Can Maçana amb 720 metres.

En alguns trams "La Portals" aprofita vies asfaltades però majoritàriament transcorre per pistes forestals, és doncs un itinerari sense dificultat tècnica. Aquesta volta connecta els quatre portals d'entrada del Parc Natural que són els municipis de Marganell, Monistrol de Montserrat, Collbató i El Bruc.

Mentre pedalem podrem contemplar la muntanya de Montserrat des de totes les vessants i passarem entre camps d'oliveres, vinyes, conreus, pinedes, alzinars i boscos de ribera.



VOLTA A MONTSERRAT EN BTT

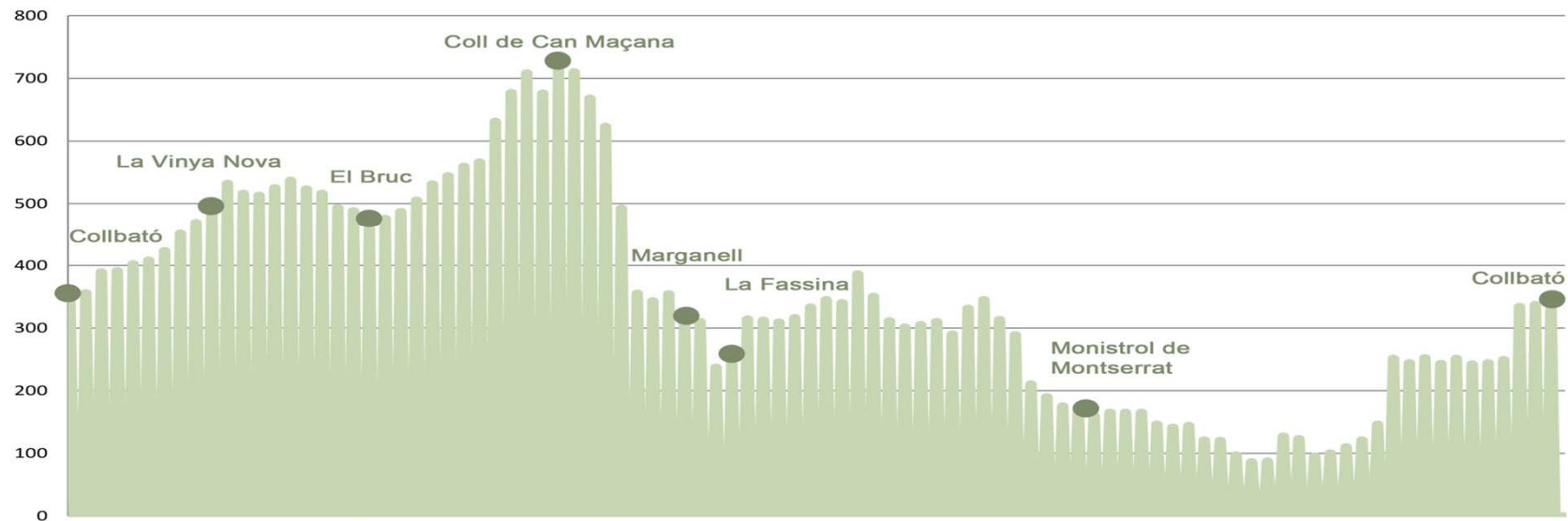
SORTIDA: Pista Poliesportiva de Collbató. Avinguda del Centenari, s/n

KILOMETRES TOTALS: 53,2

DIFICULTAT: Alta

ARRIBADA: Pista Poliesportiva de Collbató. Avinguda del Centenari, s/n

ALTIMETRIA



Portals d'entrada
a la Muntanya de Montserrat



Generalitat de Catalunya
Patronat de la Muntanya de Montserrat

VOLTA A MONTSERRAT EN BTT

SORTIDA: Pista Poliesportiva de Collbató. Avinguda del Centenari, s/n
KILOMETRES TOTALS: 53,2
DIFICULTAT: Alta
ACCESSIBILITAT: Alta
ARRIBADA: Pista Poliesportiva de Collbató. Avinguda del Centenari, s/n



Portals d'entrada
a la Muntanya de Montserrat

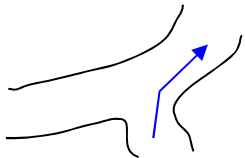
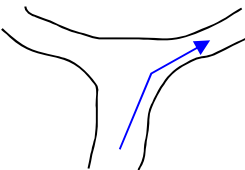
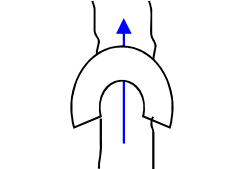
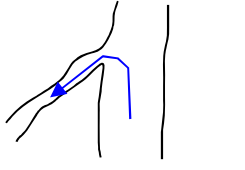
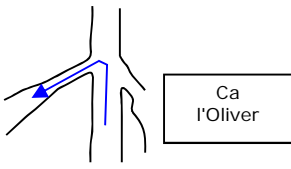
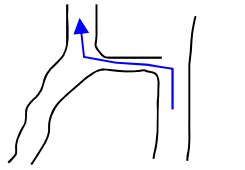
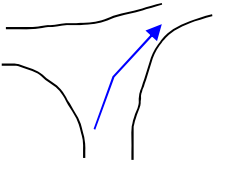
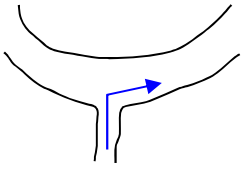
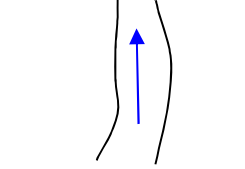
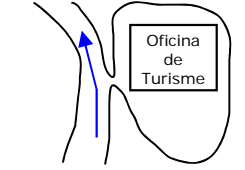
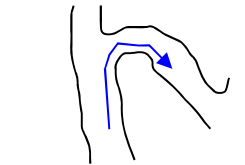


Generalitat de Catalunya
Patronat de la Muntanya de Montserrat

| KILOMETRATGE | A SEGUIR | ITINERARI | ALTIMETRIA |
|-------------------------|----------|---|------------|
| PARCIAL 0,000 | | SORTIDA. Pista Poliesportiva de Collbató. Avinguda del Centenari, s/n | 345 |
| TOTAL 0,000 | | | |
| PARCIAL 0,260 | | Gir a l'esquerra pel carrer Muntanya. | 356 |
| TOTAL 0,260 | | | |
| PARCIAL 0,290 | | El Butijut. Gir a la dreta pel carrer Muntanya. | 389 |
| TOTAL 0,550 | | | |
| PARCIAL 0,050 | | Gir a l'esquerra pel carrer Pau Bertran. | 391 |
| TOTAL 0,600 | | | |
| PARCIAL 0,156 | | Encreuament amb el Camí de la dreuera. Se segueix recte pel carrer Pau Bertran. | 402 |
| TOTAL 0,756 | | | |
| PARCIAL 0,234 | | Final del carrer Pau Bertran. Se segueix recte pel camí de terra, direcció a La Vinya Nova. | 408 |
| TOTAL 0,990 | | | |
| PARCIAL 0,274 | | Encreuament amb el Camí Vell de Collbató a Montserrat. Se segueix direcció a El Bruc. | 423 |
| TOTAL 1,264 | | | |
| PARCIAL 0,690 | | El Clot de la Mònica. Se segueix pel camí principal a El Bruc i La Vinya Nova. | 451 |
| TOTAL 1,954 | | | |
| PARCIAL 0,863 | | La Vinya Nova. Es segueix pel camí principal a Can Jorba. | 469 |
| TOTAL 2,817 | | | |

| | | | |
|-------------------------|--|---|------------|
| PARCIAL 1,326 | | CAN JORBA. Se segueix pel camí de pujada amb fort desnivell direcció a El Bruc. | 492 |
| TOTAL 4,143 | | | |
| PARCIAL 0,489 | | Es deixa el camí principal i es segueix a l'esquerra pel camp d'oliveres. | 532 |
| TOTAL 4,632 | | | |
| PARCIAL 0,242 | | Se segueix a la dreta pel camí entre les oliveres. | 516 |
| TOTAL 4,874 | | | |
| PARCIAL 0,727 | | Se segueix pel camí principal a El Bruc. | 513 |
| TOTAL 5,601 | | | |
| PARCIAL 0,201 | | Es segueix recte a El Bruc per Can Salses. | 525 |
| TOTAL 5,802 | | | |
| PARCIAL 0,312 | | Can Salses. Se segueix a l'esquerra a El Bruc. | 537 |
| TOTAL 6,114 | | | |
| PARCIAL 0,378 | | Es gira a l'esquerra direcció El Bruc. | 523 |
| TOTAL 6,492 | | | |
| PARCIAL 0,044 | | CAN ROVIRA. Se segueix recte a El Bruc. | 516 |
| TOTAL 6,536 | | | |
| PARCIAL 0,501 | | Gir a la dreta de 180°. | 493 |
| TOTAL 7,037 | | | |
| PARCIAL 0,050 | | Gir a l'esquerra pronunciat en suau descens. | 488 |
| TOTAL 7,087 | | | |
| PARCIAL 0,455 | | Gir a la dreta per sobre el pont de la riera a El Bruc del Mig. | 466 |
| TOTAL 7,542 | | | |

| | | | |
|-------------------------|--|---|------------|
| PARCIAL 0,090 | | Gir a la dreta pel carrer Bruc de Baix. | 476 |
| TOTAL 7,632 | | | |
| PARCIAL 0,390 | | Ajuntament d'El Bruc, se segueix a El Bruc de dalt. | 487 |
| TOTAL 8,022 | | | |
| PARCIAL 0,300 | | Es segueix per la dreta a El Bruc de dalt. | 505 |
| TOTAL 8,322 | | | |
| PARCIAL 0,600 | | Se segueix per la dreta a El Bruc de dalt pel camí de les batalles. | 531 |
| TOTAL 8,922 | | | |
| PARCIAL 0,260 | | Se segueix pel camí de les batalles per camí forestal. | 544 |
| TOTAL 9,182 | | | |
| PARCIAL 0,530 | | Se segueix per la dreta pel camí de les batalles. | 559 |
| TOTAL 9,712 | | | |
| PARCIAL 0,335 | | Gir a l'esquerra pel camí de les batalles. | 566 |
| TOTAL 10,047 | | | |
| PARCIAL 0,745 | | Barrera, s'atravessa i es continua recte a Can Massana. | 631 |
| TOTAL 10,792 | | | |
| PARCIAL 0,600 | | Se segueix a l'esquerra pel camí de les batalles. | 677 |
| TOTAL 11,392 | | | |
| PARCIAL 0,510 | | Se segueix a l'esquerra pel camí de les batalles. | 708 |
| TOTAL 11,902 | | | |
| PARCIAL 0,455 | | Se segueix a la dreta pel camí de les batalles a can Massana. | 676 |
| TOTAL 12,357 | | | |

| | | | |
|-------------------------|---|---|------------|
| PARCIAL 0,315 |  | Can Massana. Gir a la dreta per la BP-1101 (Km. 1,350) a Montserrat. | 712 |
| TOTAL 12,672 | | | |
| PARCIAL 0,050 |  | Km 1,400 de la BP-1101, gir a la dreta per la BV-1103 a Montserrat. | 710 |
| TOTAL 12,722 | | | |
| PARCIAL 1,250 |  | Tunel de 50 metres. | 668 |
| TOTAL 13,972 | | | |
| PARCIAL 1,160 |  | Km. 2,400 de la BV-1103, gir a l'esquerra pel camí de l'Oliver a Marganell. | 623 |
| TOTAL 15,132 | | | |
| PARCIAL 1,170 |  | PERILL. Gir a l'esquerra de 180°. | 492 |
| TOTAL 16,302 | | | |
| PARCIAL 2,060 |  | PERILL. Pas sobre la riera i gir estret a la dreta a Marganell. | 355 |
| TOTAL 18,362 | | | |
| PARCIAL 0,390 |  | Se segueix per la dreta a Marganell. | 343 |
| TOTAL 18,752 | | | |
| PARCIAL 0,350 |  | Incorporació a la BV-1123 en el km. 7,500 a Marganell | 354 |
| TOTAL 19,102 | | | |
| PARCIAL 0,590 |  | MARGANELL | 318 |
| TOTAL 19,692 | | | |
| PARCIAL 0,060 |  | Oficina de Turisme de Marganell. | 310 |
| TOTAL 19,752 | | | |
| PARCIAL 2,010 |  | Km. 4,7 de la BV-1123 gir a la dreta per la BV-1122 a Sant Cristofol. | 237 |
| TOTAL 21,762 | | | |

| | | | |
|-------------------------|--|---|------------|
| PARCIAL 0,120 | | Km. 0,1 de la BV-1122, gir a la dreta pel GR4. | 249 |
| TOTAL 21,882 | | | |
| PARCIAL 1,030 | | Pla del Mas Roig. | 314 |
| TOTAL 22,912 | | | |
| PARCIAL 0,380 | | ATENCIÓ!! Es deixa el GR4 i se segueix recte. | 312 |
| TOTAL 23,292 | | | |
| PARCIAL 0,240 | | Se segueix per la dreta. | 309 |
| TOTAL 23,532 | | | |
| PARCIAL 0,110 | | SANT CRISTOFOL. Gir a la dreta per la BV-1122 km. 1,5. | 316 |
| TOTAL 23,642 | | | |
| PARCIAL 0,210 | | Entrada a la dreta a Sant Cristofol | 333 |
| TOTAL 23,852 | | | |
| PARCIAL 0,140 | | Se segueix per l'esquerra a l'ermita. | 345 |
| TOTAL 23,992 | | | |
| PARCIAL 0,360 | | Ermita de Sant Cristofol. Gir a la dreta per la BV-1122 km. 2,2 a La Calzina. | 340 |
| TOTAL 24,352 | | | |
| PARCIAL 0,730 | | Gir a l'esquerra per camí forestal a la BV-1122 km. 2,900. | 386 |
| TOTAL 25,082 | | | |
| PARCIAL 0,790 | | Se segueix per la dreta. | 350 |
| TOTAL 25,872 | | | |
| PARCIAL 0,900 | | Se segueix per l'esquerra. | 311 |
| TOTAL 26,772 | | | |

| | | | |
|-------------------------|--|---|------------|
| PARCIAL 0,070 | | Se segueix per la dreta. | 301 |
| TOTAL 26,842 | | | |
| PARCIAL 0,100 | | Es segueix per la dreta | 305 |
| TOTAL 26,942 | | | |
| PARCIAL 0,040 | | Se segueix per la dreta. | 310 |
| TOTAL 26,982 | | | |
| PARCIAL 0,460 | | Gir a la dreta pel camí de les 9 fonts. | 290 |
| TOTAL 27,442 | | | |
| PARCIAL 0,570 | | Se segueix per la dreta. | 331 |
| TOTAL 28,012 | | | |
| PARCIAL 0,100 | | Se segueix per la dreta. | 345 |
| TOTAL 28,112 | | | |
| PARCIAL 3,890 | <div style="border: 1px solid black; padding: 2px; width: fit-content; margin-bottom: 5px;"> Font de l'avenc de la dona morta </div> | Gir a l'esquerra per la font de l'avenc de la dona morta a Monistrol. | 313 |
| TOTAL 32,002 | | | |
| PARCIAL 0,450 | | Gir a la dreta a Monistrol. | 289 |
| TOTAL 32,452 | | | |
| PARCIAL 2,140 | | Gir a la dreta a Monistrol pel camí del cementiri. | 210 |
| TOTAL 34,592 | | | |
| PARCIAL 0,290 | | Gir a la dreta a l'estació del cremallera. | 190 |
| TOTAL 34,882 | | | |
| PARCIAL 0,230 | | Tunel de 50 metres sota el cremallera. | 175 |
| TOTAL 35,112 | | | |

| | | | |
|-------------------------|--|--|------------|
| PARCIAL 0,140 | | MONISTROL. Gir a la dreta a centre urbà. | 173 |
| TOTAL 35,252 | | | |
| PARCIAL 0,360 | | Es segueix a l'esquerra pel carrer Manresa en contra direcció | 160 |
| TOTAL 35,612 | | | |
| PARCIAL 0,190 | | Gir a la dreta pel carrer Sant Pere. | 165 |
| TOTAL 35,802 | | | |
| PARCIAL 0,330 | | Se segueix per l'esquerra a la Plaça de la Font Gran i es circunvala. | 165 |
| TOTAL 36,132 | | | |
| PARCIAL 0,120 | | Gir a la dreta pel Torrent a la C-55. | 165 |
| TOTAL 36,252 | | | |
| PARCIAL 0,297 | | Es travessa la C-55 i pas sobre el pont del riu Llobregat direcció Castellbell i el Vilar. | 146 |
| TOTAL 36,549 | | | |
| PARCIAL 0,255 | | Gir a la dreta pel carrer del Pla. | 141 |
| TOTAL 36,804 | | | |
| PARCIAL 0,196 | | Gir a la dreta a Parc Fluvial. Descens curt i molt pronunciat. | 144 |
| TOTAL 37,000 | | | |
| PARCIAL 0,183 | | Gir a l'esquerra i es segueix per la vora del riu Llobregat. | 121 |
| TOTAL 37,183 | | | |
| PARCIAL 1,362 | | Depuradora. Se segueix pel camí pincipal a La Puda. | 120 |
| TOTAL 38,545 | | | |
| PARCIAL 5,039 | | LA PUDA, se segueix recte a la C-55. | 97 |
| TOTAL 43,584 | | | |

| | | | |
|-------------------------|--|---|------------|
| PARCIAL 0,506 | | Incorporació a la C-55 km. 7,100 direcció Monistrol. | 86 |
| TOTAL 44,090 | | | |
| PARCIAL 0,250 | | Km. 7,350 de la C-55, gir a l'esquerra a Can Vinyals per B-113. | 87 |
| TOTAL 44,340 | | | |
| PARCIAL 0,890 | | Gir a l'esquerra a can Vinyals per Carretera de Monistrol. | 127 |
| TOTAL 45,230 | | | |
| PARCIAL 0,630 | | Rotonda i gir a l'esquerra a Colonia Sedó. | 123 |
| TOTAL 45,860 | | | |
| PARCIAL 1,060 | | PERILL!!. Pas estret sota pont. | 95 |
| TOTAL 46,920 | | | |
| PARCIAL 0,070 | | Gir a la dreta a Esparreguera | 100 |
| TOTAL 46,990 | | | |
| PARCIAL 0,210 | | Gir a la dreta pel camí de les Bramones. | 110 |
| TOTAL 47,200 | | | |
| PARCIAL 0,100 | | Se segueix a l'esquerra per la riera. | 121 |
| TOTAL 47,300 | | | |
| PARCIAL 0,670 | | Barrera. Es travessa i es segueix pels Blaus. | 146 |
| TOTAL 47,970 | | | |
| PARCIAL 1,930 | | Barrera. Es travessa i es segueix pel camí de les setze fonts. | 251 |
| TOTAL 49,900 | | | |
| PARCIAL 0,120 | | Explanada de Can Roca, se segueix per la dreta. | 244 |
| TOTAL 50,020 | | | |

| | | | |
|-------------------------|--|--|-----|
| PARCIAL 0,110 | | Gir a l'esquerra per camí estret en descens. | 252 |
| TOTAL 50,130 | | | |
| PARCIAL 0,140 | | Gir a la dreta. | 243 |
| TOTAL 50,270 | | | |
| PARCIAL 0,120 | | Se segueix per l'esquerra a Esparreguera. | 251 |
| TOTAL 50,390 | | | |
| PARCIAL 0,120 | | Se segueix recte pel camí de la Cisalla. | 242 |
| TOTAL 50,510 | | | |
| PARCIAL 0,180 | | Gir a la dreta pel carrer de la Fresa | 244 |
| TOTAL 50,690 | | | |
| PARCIAL 0,240 | | Se segueix a la dreta pel camí veinal a Collbató. | 249 |
| TOTAL 50,930 | | | |
| PARCIAL 1,600 | | COLLBATO. Gir a l'esquerra i dreta pel Passeig de les Llonganies | 334 |
| TOTAL 52,530 | | | |
| PARCIAL 0,460 | | Cruïlla amb La Fumada. Se segueix recte pel bosc. | 337 |
| TOTAL 52,990 | | | |
| PARCIAL 0,210 | | ARRIBADA. Pista Poliesportiva. | 339 |
| TOTAL 53,200 | | | |